

DODATOK č. 2

k zmluve o dielo číslo 01/2007 zo dňa 9.7.2007 v znení dodatku č. 1, predmetom ktorej je zhotovenie registra obnovenej evidencie pozemkov v katastrálnom území Drienovská Nová Ves, okres Prešov.

Zmluvné strany:

Objednávateľ: Katastrálny úrad v Prešove, Konštantínova 6, P. O. Box 97, 080 01 Prešov

Zhotoviteľ: Ing. František Haník – Geokart Prešov, Konštantínova 6, 080 01 Prešov

sa v zmysle článku X. ods. 1 citovanej zmluvy o dielo dohodli na tomto dodatku:

Mení sa znenie čl. I. ods. 2 zmluvy o dielo takto:

ČL. I. ZMLUVNÉ STRANY

2. Zhotoviteľ:	Ing. František Haník – Geokart Prešov
Sídlo:	Konštantínova 3, 080 01 Prešov
Zastúpený:	Ing. František Haník
Bankové spojenie:	VUB, Prešov
Číslo účtu:	2401794453/0200
IČO:	17206057
IČO DPH:	SK1020751435
DIČ:	1020751435
Osoba oprávnená konať vo veciach tejto zmluvy:	Ing. František Haník
Číslo telefónu:	051/7731097
Číslo faxu:	051/7723280

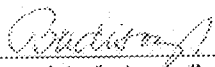
Ostatné ustanovenia tejto zmluvy o dielo ostávajú nezmenené.


Tento dodatok je vyhotovený v piatich rovnopisoch a je nedeliteľnou súčasťou zmluvy o dielo číslo 01/2007 zo dňa 9.7.2007 v znení dodatku č. 1. Tri rovnopisy dodatku obdrží objednávateľ, dva rovnopisy dodatku obdrží zhotoviteľ.

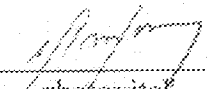
Zmluvné strany so zmenami uvedenými v tomto dodatku súhlasia v celom rozsahu a na znak súhlasu ho potvrdzujú svojimi podpismi.

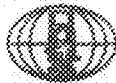
V Prešove dňa 22.1.2008

V Prešove dňa 22.1.2008


objednávateľ
JUDr. Mária Berdisová
prednostka




zhotoviteľ


Ing. František HANÍK
GEOKART Prešov
Konštantínova 3 080 01 Prešov
IČO 17206057 IČ DPH SK 1020751435