

DODATOK č. 7

k zmluve o dielo číslo **KO – 43/98** zo dňa 28.1.1999 v znení dodatkov č. 1 až 6, predmetom ktorej je zhotovenie registra obnovenej evidencie pozemkov v katastrálnom území **Mníšek nad Popradom**, okres Stará Ľubovňa.

Zmluvné strany:

Objednávateľ: Katastrálny úrad v Prešove, Konštantínova 6, P. O. Box 97, 080 01 Prešov

a

Zhotoviteľ: Štefan Guláši – geodet, Jakubany 428, 065 12 Jakubany

sa v zmysle článku XI. ods. 1 citovanej zmluvy o dielo a zákona č. 255/2003 zo 10. júla 2003, ktorým sa mení a dopĺňa zákon Národnej rady Slovenskej republiky č. 289/1995 Z. z. o dani z pridanej hodnoty v znení neskorších predpisov dohodli na tomto dodatku:

Mení sa znenie Čl. I. ods. 1, Čl. II. ods. 1, Čl. III. ods. 2 a 3, Čl. IV. ods. 1 a 3 a Čl. V. ods. 1 zmluvy o dielo takto:

Čl. I.

ZMLUVNÉ STRANY

1. Objednávateľ:	Katastrálny úrad v Prešove
Sídlo:	Konštantínova 6, 080 01 Prešov, P. O. Box 97
Zastúpený:	JUDr. Mária Berdisová, prednostka
Bankové spojenie:	NBS pob. Prešov
Číslo účtu:	11923572/0720
IČO:	37870173
Číslo telefónu:	051/77 11 573, 77 11 643
Číslo faxu:	051/77 32 234

Osoby oprávnené konať vo veciach tejto zmluvy:

- zmluvné vzťahy: 1. Ing. Alena Tomková, poverená vedením technického odboru Katastrálneho úradu v Prešove, č. tel. 051/77 11 573 kl. 29.
- 2. Ing. Miroslav Semančík, technický odbor Katastrálneho úradu v Prešove, č. tel. 051/77 11 573 kl. 30.
- technické otázky: Ing. Jozef Derevjaník, riaditeľ Správy katastra Stará Ľubovňa.

Čl. II.

PREDMET ZMLUVY

1. Zhotoviteľ sa zaväzuje spracovať pre objednávateľa návrh registra obnovenej evidencie pozemkov (ďalej len „register“) v katastrálnom území **Mníšek nad Popradom**, obec **Mníšek nad Popradom**, okres Stará Ľubovňa podľa:

- zákona NR SR č.180/1995 Z.z. o niektorých opatreniach na usporiadanie vlastníctva k pozemkom v znení neskorších predpisov,

- **vyhlášky** ÚGKK SR č. **157/ 1996** Z.z. ktorou sa vykonáva zákon NR SR o niektorých opatreniach na usporiadanie vlastníctva k pozemkom,
- **zákona** NR SR č.**162/1995** Z.z o katastri nehnuteľností a o zápise vlastníckych a iných práv k nehnuteľnostiam v znení neskorších predpisov (katastrálny zákon).
- **Metodického návodu** na spracovanie registra obnovenej evidencie pozemkov MP SR a ÚGKK SR č. MN 74.20.73.41.10 (č. 984 410 MN-1/96) v znení dodatku č. 1/97 (ďalej len „MN“),
- právnych **noríem** a technických **predpisov**, na ktoré sa odvolávajú vyššie uvedené dokumenty.

Čl. III. CENA ZA DIELO

2. Dohodnutá cena za jednu parcelu predmetu konania je **235,85** Sk bez DPH. Výška DPH v prípade sadzby 6% je 14,15 Sk, 10% je 23,58 Sk, 14% je 33,02 Sk a **19%** je **44,81** Sk.
3. Za vyhotovenie diela objednávateľ zaplatí zhotoviteľovi dohodnutú cenu za dielo, stanovenú podľa § 3 ods. 1 zákona NR SR č. 18/1996 Z. z. o cenách, t.j. **479 481,10** Sk (slovom **štyristosedemdesiatdeväťtisícštyristoosemdesiatjeden 10/100** Sk) bez DPH. Výška DPH je spolu **83 909,20** Sk. Cena za dielo bola stanovená na základe aktuálneho počtu parcel **predmetu konania** podľa výpisu z načítania a kontroly FÚVI súboru t.j. **2033** parcel.

Čl. IV. VYKONANIE DIELA

1. Zhotoviteľ splní záväzok vykonať dohodnuté dielo v lehote do **30. novembra 2005** jeho odovzdaním objednávateľovi v sídle Správy katastra Stará Ľubovňa. Súčasťou diela je aj rozhodnutie o schválení registra.
3. Dielo sa spracuje v spracovateľských etapách a v stanovených lehotách takto:
 - I. etapa : Spracovanie písomnej časti registra a vytvorenie formátu údajov na výmenu informácií (FUVI)
 - zisťovanie údajov o vlastníkoch a vlastníckych vzťahoch podľa pozemkovej knihy, listov vlastníctva a z iných listín preukazujúcich vlastnícke práva k nehnuteľnostiam a ich zaznamenanie vo vzťahu k nehnuteľnostiam v termíne do **etapa ukončená**.
 - II. etapa : Spracovanie grafickej
 - mapovej časti registra, vytvorenie výmenného formátu grafických informácií (VGI), zapracovanie údajov BPEJ do registra, zosúladenie údajov písomnej a grafickej časti registra v termíne do **30.6.2005**.
 - III. etapa : Zostavenie návrhu registra
 - zostavenie písomnej časti registra v predpísanej tabuľkovej forme,
 - vyhotovenie jedného exempláru grafickej časti registra,
 - vyhotovenie výpisov z registra pre doručenie účastníkom konania,
 - vykonanie kontroly a odstránenie chýb v termíne do **30.9.2005**.

IV. etapa: Vyhotovenie registra a jeho schválenie

- uverejnenie návrhu registra na verejné nahliadnutie v obci,
 - zapracovanie podaných námietok proti výpisom, ktorým správa katastra vyhovela v návrhu registra,
 - tlač zostáv písomnej časti registra,
 - tlač grafických častí registra,
 - väzba, overenie a expedícia písomných a grafických častí registra správe katastra,
 - schválenie registra
- v termíne do: **30.11.2005.**

I., II. a III. etapa sa považujú za skončené dňom prevzatia správou katastra, o čom sa spíše protokol. IV. etapa sa považuje za skončenú a odovzdanú dňom schválenia registra správou katastra.

**Čl. V.
PLATENIE DIELA**

1. Zmluvné strany sa dohodli na úhrade ceny za dielo takto:

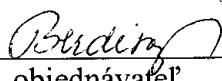
- a) po skončení I. etapy spracovania registra čiastku **143 844,30 Sk** bez DPH. Výška DPH 14% je **20 138,20 Sk (čiastka vyplatená)**,
- b) po skončení II. etapy spracovania registra čiastku **95 896,20 Sk** bez DPH. Výška DPH 19% je **18 220,30 Sk**,
- c) po skončení III. etapy spracovania registra čiastku **95 896,20 Sk** bez DPH. Výška DPH 19% je **18 220,30 Sk**,
- d) po schválení registra zostatok nevyplatennej ceny bez DPH, t.j. **143 844,40 Sk** bez DPH. Výška DPH 19% je **27 330,40 Sk**.

Ostatné ustanovenia tejto zmluvy o dielo ostávajú nezmenené.

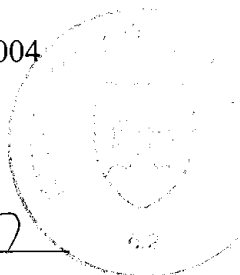
Tento dodatok je vyhotovený v piatich rovnopisoch a je nedeliteľnou súčasťou zmluvy o dielo číslo **KO – 43/98** zo dňa 28.1.1999 v znení dodatkov č. 1 až 6. Tri rovnopisy dodatku obdrží objednávateľ, dva rovnopisy dodatku obdrží zhotoviteľ.

Zmluvné strany so zmenami uvedenými v tomto dodatku súhlasia v celom rozsahu a na znak súhlasu ho potvrdzujú svojimi podpismi.

V Prešove dňa 25.2.2004

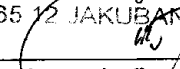

objednávateľ

JUDr. Mária Berdisová
prednostka



V Jakubanoch dňa

Štefan GULAŠI
-geodet-
geodetické a kartografické práce
065 12 JAKUBANY 428


zhotoviteľ