

## DODATOK č. 7

k zmluve o dielo číslo **3/2003 - ROEP** zo dňa 28.2.2003 v znení dodatkov č. 1 až 6, predmetom ktorej je zhotovenie registra obnovennej evidencie pozemkov v katastrálnom území **Studenec**, okres Levoča.

### Zmluvné strany:

**Objednávateľ:** Katastrálny úrad v Prešove, Konštantínova 6, P. O. BOX 97, 080 01 Prešov

a

**Zhotoviteľ:** Geodézia Žilina, a. s., Hollého č. 7, 010 50 Žilina

sa v zmysle článku X. ods. 1 a 3 citovanej zmluvy o dielo dohodli na tomto dodatku:

Mení sa znenie Čl. III. ods. 1 a 3 a Čl. XII. ods. 3 zmluvy o dielo takto:

### Čl. III. VYKONANIE DIELA

1. Zhotoviteľ splní záväzok vykonať dielo uvedené v Čl. II. tejto zmluvy v lehote do **30. júna 2009** jeho odovzdaním objednávateľovi v sídle Správy katastra Levoča.
  
3. Dielo sa spracuje v spracovateľských etapách a v stanovených lehotách takto:
  - I. etapa: Spracovanie písomnej časti registra a vytvorenie formátu údajov na výmenu informácií (FUVD),
    - zisťovanie údajov o vlastníkoch a vlastníckych vzťahoch podľa pozemkovej knihy, listov vlastníctva a z iných listín preukazujúcich vlastnícke práva k nehnuteľnostiam a ich zaznamenanie vo vzťahu k nehnuteľnostiamv termíne do: **30.9.2008**.
  
  - II. etapa: Spracovanie grafickej - mapovej časti registra, vytvorenie výmenného formátu grafických informácií (VGI), zapracovanie údajov BPEJ do registra, zosúladenie údajov písomnej a grafickej časti registrav termíne do: **31.12.2008**.
  
- III. etapa: Zostavenie návrhu registra
  - zostavenie písomnej časti registra v predpísanej tabuľkovej forme,
  - vyhotovenie jedného exempláru grafickej časti registra,
  - vyhotovenie výpisov z registra pre doručenie účastníkom konania,
  - vykonanie kontrol a odstránenie chýbv termíne do: **31.3.2009**.
  
- IV. etapa: Vyhotovenie registra a jeho schválenie
  - uverejnenie návrhu registra na verejné nahliadnutie v obci,
  - zapracovanie podaných námietok proti výpisom, ktorým správa katastra vyhovela v návrhu registra,
  - tlač zostáv písomnej časti registra,
  - tlač grafických častí registra,
  - väzba, overenie a expedícia písomných a grafických častí registra správe katastra.
  - schválenie registrav termíne do: **30.6.2009**.

I. II. a III. etapa sa považujú za skončené dňom prevzatia správou katastra, o čom sa spíše protokol. IV. etapa sa považuje za vypracovanú a odovzdanú dňom schválenia registra správou katastra.

## ČL. XII. INÉ DOHODNUTÉ PODMIENKY

3. Správa katastra poskytne podklady z katastrálneho operátu, potrebné na spracovanie registra, v termíne dohodnutom so zhotoviteľom. V prípade, že k dohode nedôjde, podklady budú poskytnuté do dvoch mesiacov od podpisu tejto zmluvy. Správa katastra zároveň poskytne zhotoviteľovi hromadné údaje z katastra nehnuteľností poskytnutím databázy (súbory DBF a FPT, okrem súborov záznamových viet) predmetu diela podľa potreby až do ukončenia diela.


Ostatné ustanovenia tejto zmluvy o dielo ostávajú nezmenené.


Tento dodatok je vyhotovený v piatich rovnopisoch a je nedeliteľnou súčasťou zmluvy o dielo číslo **3/2003 - ROEP** zo dňa 28.2.2003 v znení dodatkov č. 1 až 6. Tri rovnopisy dodatku obdrží objednávateľ, dva rovnopisy dodatku obdrží zhotoviteľ.


Zmluvné strany so zmenami uvedenými v tomto dodatku súhlasia v celom rozsahu a na znak súhlasu ho potvrdzujú svojimi podpismi.

V Prešove dňa 14.3.2008

V Žiline dňa 27.3.2008

  
objednávateľ  
JUDr. Mária Berdisová  
prednostka



  
zhotoviteľ

**GEODÉZIA**  
ŽILINA a.s.  
-1-