

DODATOK č. 4

k zmluve o dielo číslo **3/2003 - ROEP** zo dňa 28.2.2003 v znení dodatkov č. 1 až 3, predmetom ktorej je zhotovenie registra obnovenej evidencie pozemkov v katastrálnom území **Studenec**, okres Levoča.

Zmluvné strany:

Objednávateľ: Katastrálny úrad v Prešove, Konštantínova 6, P. O. BOX 97, 080 01 Prešov
a
Zhotoviteľ: Geodézia Žilina, a. s., Hollého č. 7, 010 50 Žilina

sa v zmysle článku X. ods. 1 a 3 citovanej zmluvy o dielo dohodli na tomto dodatku:

Mení sa znenie Čl. III. ods. 1 a 3 zmluvy o dielo takto:

Čl. III. VYKONANIE DIELA

1. Zhotoviteľ splní záväzok vykonať dielo uvedené v Čl. II. tejto zmluvy v lehote do **31. decembra 2007** jeho odovzdaním objednávateľovi v sídle Správy katastra Levoča.
3. Dielo sa spracuje v spracovateľských etapách a v stanovených lehotách takto:
 - I. etapa: Spracovanie písomnej časti registra a vytvorenie formátu údajov na výmenu informácií (FUVI),
 - zisťovanie údajov o vlastníkoch a vlastníckych vzťahoch podľa pozemkovej knihy, listov vlastníctva a z iných listín preukazujúcich vlastnícke práva k nehnuteľnostiam a ich zaznamenanie vo vzťahu k nehnuteľnostiam v termíne do: **31.3.2007**.
 - II. etapa: Spracovanie grafickej - mapovej časti registra, vytvorenie výmenného formátu grafických informácií (VGI), zapracovanie údajov BPEJ do registra, zosúladenie údajov písomnej a grafickej časti registra v termíne do: **30.6.2007**.
 - III. etapa: Zostavenie návrhu registra
 - zostavenie písomnej časti registra v predpísanej tabuľkovej forme,
 - vyhotovenie jedného exempláru grafickej časti registra,
 - vyhotovenie výpisov z registra pre doručenie účastníkom konania,
 - vykonanie kontrol a odstránenie chýb v termíne do: **30.9.2007**.
 - IV. etapa: Vyhotovenie registra a jeho schválenie
 - uverejnenie návrhu registra na verejné nahliadnutie v obci,
 - zapracovanie podaných námietok proti výpisom, ktorým správa katastra vyhovelá v návrhu registra,
 - tlač zostáv písomnej časti registra,
 - tlač grafických častí registra,
 - väzba, overenie a expedícia písomných a grafických častí registra správe katastra,
 - schválenie registra v termíne do: **31.12.2007**.

I. II. a III. etapa sa považujú za skončené dňom prevzatia správou katastra, o čom sa spíše protokol. IV. etapa sa považuje za vypracovanú a odovzdanú dňom schválenia registra správou katastra.

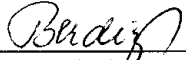
Ostatné ustanovenia tejto zmluvy o dielo ostávajú nezmenené.


Tento dodatok je vyhotovený v piatich rovnopisoch a je nedeliteľnou súčasťou zmluvy o dielo číslo **3/2003 - ROEP** zo dňa 28.2.2003 v znení dodatkov č. 1 až 3. Tri rovnopisy dodatku obdrží objednávatel', dva rovnopisy dodatku obdrží zhotoviteľ.


Zmluvné strany so zmenami uvedenými v tomto dodatku súhlasia v celom rozsahu a na znak súhlasu ho potvrdzujú svojimi podpismi.

V Prešove dňa 18.1.2006

V Žiline dňa


objednávatel'
JUDr. Mária Berdisová
prednostka



GEODÉZIA
ŽILINA a.s.
-1-

zhotoviteľ
Ing. Vladimír STROMČEK
predseda predstavenstva