

### DODATOK č. 3

k zmluve o dielo číslo 3/2003 - ROEP zo dňa 28.2.2003 v znení dodatkov č. 1 a 2, predmetom ktorej je zhotovenie registra obnovenej evidencie pozemkov v katastrálnom území **Studenec**, okres Levoča.

#### Zmluvné strany:

**Objednávateľ:** Katastrálny úrad v Prešove, Konštantínova 6, P. O. BOX 97, 080 01 Prešov

**Zhotoviteľ:** Geodézia Žilina, a. s., Hollého č. 7, 010 50 Žilina

sa v zmysle článku X. ods. 1 citovanej zmluvy o dielo dohodli na tomto dodatku:

Mení sa znenie Čl. I. ods. 1 a Čl. III. ods. 1 a 3 zmluvy o dielo takto:

#### Čl. I. ZMLUVNÉ STRANY

1. **Objednávateľ:** Katastrálny úrad v Prešove  
Sídlo: Konštantínova 6, P. O. Box 97, 080 01 Prešov  
Zastúpený: JUDr. Mária Berdisová, prednostka  
Bankové spojenie: Štátna pokladnica Bratislava  
Číslo účtu: 7000004337/8180  
IČO: 37870173  
DIČ: 2021622988  
Číslo telefónu: 051/77 11 573, 77 11 643  
Číslo faxu: 051/77 32 234

Osoby oprávnené konať vo veciach tejto zmluvy:

- zmluvné vzťahy: 1. Ing. Alena Tomková, vedúca technického odboru Katastrálneho úradu v Prešove, č. tel. 051/77 11 573 kl. 29.  
2. Ing. Miroslav Semančík, technický odbor Katastrálneho úradu v Prešove, č. tel. 051/77 11 573 kl. 30.
- technické otázky: Ing. Dušan Gallovič, riaditeľ Správy katastra Levoča.

#### Čl. III. VYKONANIE DIELA

1. Zhotoviteľ splní záväzok vykonať dielo uvedené v Čl. II. tejto zmluvy v lehote do **31. decembra 2006** jeho odovzdaním objednávateľovi v sídle Správy katastra Levoča.

3. Dielo sa spracuje v spracovateľských etapách a v stanovených lehotách takto:

- I. etapa: Spracovanie písomnej časti registra a vytvorenie formátu údajov na výmenu informácií (FUVI),  
- zisťovanie údajov o vlastníkoch a vlastníckych vzťahoch podľa pozemkovej knihy, listov vlastníctva a z iných listín preukazujúcich vlastnícke práva k nehnuteľnostiam a ich zaznamenanie vo vzťahu k nehnuteľnostiam  
v termíne do: **31.3.2006**.

II. etapa: Spracovanie grafickej - mapovej časti registra, vytvorenie výmenného formátu grafických informácií (VGI), zapracovanie údajov BPEJ do registra, zosúladenie údajov písomnej a grafickej časti registra  
v termíne do: **30.6.2006.**

III. etapa: Zostavenie návrhu registra

- zostavenie písomnej časti registra v predpísanej tabuľkovej forme,
  - vyhotovenie jedného exempláru grafickej časti registra,
  - vyhotovenie výpisov z registra pre doručenie účastníkom konania,
  - vykonanie kontrol a odstránenie chýb
- v termíne do: **30.9.2006.**

IV. etapa: Vyhotovenie registra a jeho schválenie

- uverejnenie návrhu registra na verejné nahliadnutie v obci,
  - zapracovanie podaných námietok proti výpisom, ktorým správa katastra vyhovela v návrhu registra,
  - tlač zostáv písomnej časti registra,
  - tlač grafických častí registra,
  - väzba, overenie a expedícia písomných a grafických častí registra správe katastra,
  - schválenie registra
- v termíne do: **31.12.2006.**

I. II. a III. etapa sa považujú za skončené dňom prevzatia správou katastra, o čom sa spíše protokol. IV. etapa sa považuje za vypracovanú a odovzdanú dňom schválenia registra správou katastra.

Ostatné ustanovenia tejto zmluvy o dielo ostávajú nezmenené.


Tento dodatok je vyhotovený v piatich rovnopisoch a je nedeliteľnou súčasťou zmluvy o dielo číslo **3/2003 - ROEP** zo dňa 28.2.2003 v znení dodatkov č. 1 a 2. Tri rovnopisy dodatku obdrží objednávateľ, dva rovnopisy dodatku obdrží zhotoviteľ.

Zmluvné strany so zmenami uvedenými v tomto dodatku súhlasia v celom rozsahu a na znak súhlasu ho potvrdzujú svojimi podpismi.


V Prešove dňa 18.2.2005


V Žiline dňa 28.2.2005

**GEODÉZIA**  
ŽILINA a.s.



objednávateľ  
JUDr. Mária Berdisová  
prednostka



  
zhotoviteľ

Ing. Vladimír **STROMČEK**  
predseda predstavenstva

Ing. Ján **LIŠTIAK**  
člen predstavenstva