

## DODATOK č. 7

k zmluve o dielo číslo **19/2006-ROEP** zo dňa 20.12.2006 v znení dodatkov č. 1 až 6, predmetom ktorej je zhotovenie registra obnovenej evidencie pozemkov v katastrálnom území **Sačurov**, okres Vranov nad Topľou.

### Zmluvné strany:

**Objednávateľ:** Katastrálny úrad v Prešove, Konštantínova 6, P. O. Box 97, 080 01 Prešov

**Zhotoviteľ:** Ján Štellmach – GEODET, 065 11 Nová Ľubovňa 282

sa v zmysle Čl. X. ods. 1 citovanej zmluvy o dielo dohodli na tomto dodatku:

Mení sa znenie Čl. I. ods. 1 a Čl. III. ods. 1 a 3 zmluvy o dielo takto:

### Čl. I. ZMLUVNÉ STRANY

**1. Objednávateľ:** Katastrálny úrad v Prešove  
Sídlo: Konštantínova 6, P. O. Box 97, 080 01 Prešov  
Zastúpený: JUDr. Adrián Poštša, prednosta  
Bankové spojenie: Štátna pokladnica Bratislava  
Číslo účtu: 7000004337/8180  
IČO: 37870173  
DIČ: 2021622988  
Číslo telefónu: 051/2818500  
Číslo faxu: 051/77 32 234  
e-mail: kupopr@skgeodesy.sk  
Osoby oprávnené konať vo veciach tejto zmluvy:

- zmluvné vzťahy: 1. Ing. Alena Tomková, vedúca technického odboru Katastrálneho úradu v Prešove, č. tel. 051/2818510  
2. Ing. Miroslav Semančík, technický odbor Katastrálneho úradu v Prešove, č. tel. 051/2818515
- technické otázky: Ing. Marián Onderko, riaditeľ Správy katastra Vranov nad Topľou

### Čl. III. VYKONANIE DIELA

1. Zhotoviteľ splní záväzok vykonať dielo uvedené v Čl. II. tejto zmluvy v lehote do **30. júna 2010** jeho odovzdaním objednávateľovi v sídle správy katastra.
3. Dielo sa spracuje v spracovateľských etapách a v stanovených lehotách takto:
  - I. etapa: Spracovanie písomnej časti registra a vytvorenie formátu údajov na výmenu informácií (FUVI),
    - zisťovanie údajov o vlastníkoch a vlastníckych vzťahoch podľa pozemkovej knihy, listov vlastníctva a z iných listín preukazujúcich vlastnícke práva k nehnuteľnostiam a ich zaznamenanie vo vzťahu k nehnuteľnostiam v termíne do: **etapa ukončená.**

II. etapa: Spracovanie grafickej - mapovej časti registra, vytvorenie výmenného formátu grafických informácií (VGI), zapracovanie údajov BPEJ do registra, zosúladienie údajov písomnej a grafickej časti registra  
v termíne do: **etapa ukončená.**

III. etapa: Zostavenie návrhu registra

- zostavenie písomnej časti registra v predpísanej tabuľkovej forme,
- vyhotovenie jedného exempláru grafickej časti registra,
- vyhotovenie výpisov z registra pre doručenie účastníkom konania,
- vykonanie kontrol a odstránenie chýb

v termíne do: **etapa ukončená.**

IV. etapa: Vyhotovenie registra a jeho schválenie

- uverejnenie návrhu registra na verejné nahliadnutie v obci,
- zapracovanie podaných námietok proti výpisom, ktorým správa katastra vyhoveľa v návrhu registra,
- tlač zostáv písomnej časti registra,
- tlač grafických častí registra,
- väzba, overenie a expedícia písomných a grafických častí registra správe katastra,
- schválenie registra

v termíne do: **30.6.2010.**


I., II. a III. etapa sa považujú za skončené dňom prevzatia správou katastra, o čom sa spíše protokol. IV. etapa sa považuje za skončenú a odovzdanú dňom schválenia registra správou katastra.


Ostatné ustanovenia tejto zmluvy o dielo ostávajú nezmenené.

Tento dodatok je vyhotovený v piatich rovnopisoch a je nedeliteľnou súčasťou zmluvy o dielo číslo **19/2006-ROEP** zo dňa 20.12.2006 v znení dodatkov č. 1 až 6. Tri rovnopisy dodatku obdrží objednávatel', dva rovnopisy dodatku obdrží zhotovitel'.


Zmluvné strany so zmenami uvedenými v tomto dodatku súhlasia v celom rozsahu a na znak súhlasu ho potvrdzujú svojimi podpismi.

V Prešove dňa 30.11.2009

  
objednávatel'  
JUDr. Adrián Pošta  
prednosta



V Novej Ľubovni dňa 30.11.2009

Ján STELLMACH  
geodet  
065 11 NOVÁ ĽUBOVŇA 282  
geodetické a kartografické  
práce   
zhotovitel'