

DODATOK č. 6

k zmluve o dielo číslo **19/2006-ROEP** zo dňa 20.12.2006 v znení dodatkov č. 1 až 5, predmetom ktorej je zhotovenie registra obnovenej evidencie pozemkov v katastrálnom území **Sačurov**, okres Vranov nad Topľou.

Zmluvné strany:

Objednávateľ: Katastrálny úrad v Prešove, Konštantínova 6, P. O. Box 97, 080 01 Prešov
a

Zhotoviteľ: Ján Štellmach – GEODET, 065 11 Nová Ľubovňa 282

sa v zmysle Čl. X. ods. 1 citovanej zmluvy o dielo a zákona č. 659/2007 Z.z. z 28.11.2007 o zavedení meny euro v Slovenskej republike a o zmene a doplnení niektorých zákonov dohodli na tomto dodatku:

Mení sa znenie Čl. III. ods. 1 a 3, Čl. IV. ods. 1 a 2 a Čl. V. ods. 1 zmluvy o dielo takto:

Čl. III. VYKONANIE DIELA

1. Zhotoviteľ splní záväzok vykonať dielo uvedené v Čl. II. tejto zmluvy v lehote do **30. novembra 2009** jeho odovzdaním objednávateľovi v sídle správy katastra.
3. Dielo sa spracuje v spracovateľských etapách a v stanovených lehotách takto:
 - I. etapa: Spracovanie písomnej časti registra a vytvorenie formátu údajov na výmenu informácií (FUVI),
 - zisťovanie údajov o vlastníkoch a vlastníckych vzťahoch podľa pozemkovej knihy, listov vlastníctva a z iných listín preukazujúcich vlastnícke práva k nehnuteľnostiam a ich zaznamenanie vo vzťahu k nehnuteľnostiam
v termíne do: **etapa ukončená.**
 - II. etapa: Spracovanie grafickej - mapovej časti registra, vytvorenie výmenného formátu grafických informácií (VGI), zapracovanie údajov BPEJ do registra, zosúladienie údajov písomnej a grafickej časti registra
v termíne do: **etapa ukončená.**
 - III. etapa: Zostavenie návrhu registra
 - zostavenie písomnej časti registra v predpísanej tabuľkovej forme,
 - vyhotovenie jedného exempláru grafickej časti registra,
 - vyhotovenie výpisov z registra pre doručenie účastníkom konania,
 - vykonanie kontrol a odstránenie chýb
v termíne do: **30.6.2009.**
 - IV. etapa: Vyhotovenie registra a jeho schválenie
 - uverejnenie návrhu registra na verejné nahliadnutie v obci,
 - zapracovanie podaných námietok proti výpisom, ktorým správa katastra vyhovelá v návrhu registra,
 - tlač zostáv písomnej časti registra,
 - tlač grafických častí registra,
 - väzba, overenie a expedícia písomných a grafických častí registra správe katastra,
 - schválenie registra
v termíne do: **30.11.2009.**

I., II. a III. etapa sa považujú za skončené dňom prevzatia správou katastra, o čom sa spíše protokol. IV. etapa sa považuje za skončenú a odovzdanú dňom schválenia registra správou katastra.

Čl. IV. CENA ZA DIELO

1. Cena za dielo bola stanovená dohodou zmluvných strán podľa 3 ods. 1 zákona NR SR č. 18/1996 Z.z. o cenách. Cena je uvedená v eurách.
2. Za vyhotovenie diela objednávateľ zaplatí zhotoviteľovi dohodnutú cenu za dielo, stanovenú podľa § 3 ods. 1 zákona NR SR Č. 18/1996 Z.z. o cenách, t.j. **14 240,20 €** (429 000,- Sk), slovom štrnásťtisícdeväťstoštyridsať 20/100 €.

Čl. V. PLATENIE DIELA

1. Zmluvné strany sa dohodli na úhrade ceny za dielo takto:
 - a) po skončení I. etapy spracovania registra čiastku 25 % z ceny za dielo uvedenej v Čl. IV. ods. 2 tejto zmluvy, t.j. **3 560,05 €** (107 250,- Sk),
 - b) po skončení II. etapy spracovania registra čiastku 25 % z ceny za dielo uvedenej v Čl. IV. ods. 2 tejto zmluvy, t.j. **3 560,05 €** (107 250,- Sk),
 - c) po skončení III. etapy spracovania registra čiastku 25 % z ceny za dielo uvedenej v Čl. IV. ods. 2 tejto zmluvy, t.j. **3 560,05 €** (107 250,- Sk),
 - d) po skončení IV. etapy spracovania zostatok nevyplatennej ceny za dielo stanovenej podľa Čl. IV. ods. 2 tejto zmluvy, t.j. **3 560,05 €** (107 250,- Sk).

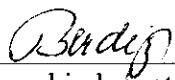
Ostatné ustanovenia tejto zmluvy o dielo ostávajú nezmenené.


Tento dodatok je vyhotovený v piatich rovnopisoch a je nedeliteľnou súčasťou zmluvy o dielo číslo **19/2006-ROEP** zo dňa 20.12.2006 v znení dodatkov č. 1 až 5. Tri rovnopisy dodatku obdrží objednávateľ, dva rovnopisy dodatku obdrží zhotoviteľ.


Zmluvné strany so zmenami uvedenými v tomto dodatku súhlasia v celom rozsahu a na znak súhlasu ho potvrdzujú svojimi podpismi.

V Prešove dňa 19.5.2009

V Novej Ľubovni dňa 19.5.2009


objednávateľ
JUDr. Mária Berdisová
prednostka



Ján ŠTELLMACH
geodet
065 11 NOVÁ ĽUBOVŇA 282
geodetické a fotogrametické služby

zhotoviteľ