

DODATOK č. 1

k zmluve o dielo číslo **17/2007-ROEP** zo dňa 30.1.2008, predmetom ktorej je zhotovenie registra obnovenej evidencie pozemkov v katastrálnom území **Kručov**, okres Stropkov.

Zmluvné strany:

**Objednávateľ: Úrad geodézie, kartografie a katastra Slovenskej republiky,
Chlumeckého 2, P. O. Box 57, 820 12 Bratislava 212**

Zhotoviteľ: Miroslav Gladiš - geodet, Šarišské Jastrabie 328, 065 48 Šarišské Jastrabie

sa v zmysle Čl. XI. ods. 11.4. citovanej zmluvy o dielo dohodli na tomto dodatku:

Mení sa znenie Čl. VI. ods. 6.2.1 zmluvy o dielo takto:

Článok VI. PRÁVA A POVINNOSTI ZMLUVNÝCH STRÁN

6.1. Objednávateľ je povinný:

6.2.1 zabezpečiť zhotoviteľovi podklady, resp. ich dostupnosť na vykonanie diela prostredníctvom správneho orgánu do troch týždňov od písomnej žiadosti zhotoviteľa. Správny orgán zároveň poskytne zhotoviteľovi hromadné údaje z katastra nehnuteľností poskytnutím databázy (súbory DBF a FPT, okrem súborov záznamových viet) predmetu diela podľa potreby až do ukončenia diela.

Ostatné ustanovenia tejto zmluvy o dielo ostávajú nezmenené.

Tento dodatok je vyhotovený v piatich rovnopisoch a je nedeliteľnou súčasťou zmluvy o dielo číslo **17/2007-ROEP** zo dňa 30.1.2008. Tri rovnopisy dodatku obdrží objednávateľ, dva rovnopisy dodatku obdrží zhotoviteľ.

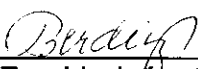
Zmluvné strany so zmenami uvedenými v tomto dodatku súhlasia v celom rozsahu a na znak súhlasu ho potvrdzujú svojimi podpismi.


V Prešove dňa 14.3.2008

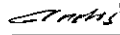
V Šarišskom Jastrabí dňa

26.3.2008

Miroslav GLADIŠ
geodet
Šarišské Jastrabie 328
IČO 14 315 131


Za objednávateľa
JUDr. Mária Berdišová
prednostka




Za zhotoviteľa
Miroslav Gladiš
konateľ