

DODATOK č. 1

k zmluve o dielo číslo **16/2008-ROEP** zo dňa 28.7.2008, predmetom ktorej je zhotovenie registra obnovenej evidencie pozemkov v katastrálnom území **Hlinné**, okres Vranov nad Topľou.

Zmluvné strany:

Objednávateľ: Úrad geodézie, kartografie a katastra Slovenskej republiky,
Chlumeckého 2, P. O. Box 57, 820 12 Bratislava 212

a

Zhotoviteľ: GEOPLAN Prešov, s.r.o., Konštantínova 3, 080 01 Prešov

sa v zmysle Čl. X. ods. 1 citovanej zmluvy o dielo a zákona č. 659/2007 Z.z. z 28.11.2007 o zavedení meny euro v Slovenskej republike a o zmene a doplnení niektorých zákonov dohodli na tomto dodatku:

Mení sa znenie Čl. I. ods. 1 a 2, Čl. IV. ods. 1 a 4 a Čl. V. ods. 1 zmluvy o dielo takto:

Čl. I. ZMLUVNÉ STRANY

1. Objednávateľ: Úrad geodézie, kartografie a katastra Slovenskej republiky,
Chlumeckého 2, P. O. Box 57, 820 12 Bratislava 212
Štatutárny zástupca: JUDr. Štefan Moyzes
predseda ÚGKK SR

Osoby oprávnené konať vo veciach tejto zmluvy :

- zmluvné vzťahy
JUDr. Adrián Poštha, prednosta Katastrálneho úradu v Prešove,
č. tel. 051/2818500
- technické otázky
Ing. Alena Tomková, vedúca technického odboru Katastrálneho úradu v Prešove,
č. tel. 051/2818510

Ing. Marián Onderko, riaditeľ Správy katastra Vranov nad Topľou

IČO: 00166260

Bankové spojenie: Štátna pokladnica č. účtu 7000063046/8180

2. Zhotoviteľ: GEOPLAN Prešov, s.r.o.
Sídlo: Konštantínova 3
Zastúpený: Ing. Anton Hrinda — konateľ
Bankové spojenie: ČSOB a.s., pobočka Prešov
Číslo účtu: 4008048461/7500
IČO: 36485985
DRČ: 2020015393
Osoba oprávnená konať vo veciach tejto zmluvy: Ing. Anton Hrinda
Číslo telefónu: 051/77 23 943
Číslo faxu: 051/77 21 415
e-mail: hrinda@geoplanpo.sk

**Čl. IV.
CENA ZA DIELO**

1. Cena za dielo bola stanovená dohodou zmluvných strán podľa 3 ods. 1 zákona NR SR č. 18/1996 Z.z. o cenách. Cena je uvedená v eurách.
4. Za vyhotovenie diela objednávateľ zaplatí zhotoviteľovi dohodnutú cenu za dielo, stanovenú podľa § 3 ods. 1 zákona NR SR Č. 18/1996 Z.z. o cenách, t.j. **35 334,93 €** (1 064 500,- Sk), slovom tridsaťpäťtisícristotridsaťštyri 93/100 €.

**Čl. V.
PLATENIE DIELA**

1. Zmluvné strany sa dohodli na úhrade ceny za dielo takto:
 - a) po skončení I. etapy spracovania registra čiastku 18 % z ceny za dielo uvedenej v Čl. IV. ods. 2 tejto zmluvy, t.j. **6 360,29 €** (191 610,- Sk),
 - b) po skončení II. etapy spracovania registra čiastku 27 % z ceny za dielo uvedenej v Čl. IV. ods. 2 tejto zmluvy, t.j. **9 540,43 €** (287 415,- Sk),
 - c) po skončení III. etapy spracovania registra čiastku 30 % z ceny za dielo uvedenej v Čl. IV. ods. 2 tejto zmluvy, t.j. **10 600,48 €** (319,350,- Sk),
 - d) po skončení IV. etapy spracovania zostatok nevyplatennej ceny za dielo stanovenej podľa Čl. IV. ods. 2 tejto zmluvy, t.j. **8 833,73 €** (266 125,- Sk).


Ostatné ustanovenia tejto zmluvy o dielo ostávajú nezmenené.


Tento dodatok je vyhotovený v piatich rovnopisoch a je nedeliteľnou súčasťou zmluvy o dielo číslo **16/2008-ROEP** zo dňa 28.7.2008. Tri rovnopisy dodatku obdrží objednávateľ, dva rovnopisy dodatku obdrží zhotoviteľ.


Zmluvné strany so zmenami uvedenými v tomto dodatku súhlasia v celom rozsahu a na znak súhlasu ho potvrdzujú svojimi podpismi.


V Prešove dňa 8.10.2009

V Prešove dňa 1.10.2009


objednávateľ
JUDr. Adrián Pošta
prednosta




zhotoviteľ
Ing. Anton Hrinďa
konateľ

 **GEOPLAN** Prešov, s.r.o.
Konštantínova č. 3, 080 01 PREŠOV
IČO: 36455885, IČ DPH: SK2020015393
Registrácia na Okresnom súde v Prešove.
podiel. Sro. vložka: 14166/P