

DODATOK č. 19

k zmluve o dielo číslo **KO-16/98** zo dňa 17. 3. 1998 v znení dodatkov č. 1 až 18, predmetom ktorej je zhotovenie registra obnovenej evidencie pozemkov v katastrálnom území **Uloža**, okres Levoča.

Zmluvné strany:

Objednávateľ: Katastrálny úrad v Prešove, Konštantínova 6, P. O. Box 97, 080 01 Prešov

a

Zhotoviteľ: PEDODATA spol. s r. o., Jabloňová 1, 976 13 Slovenská Lupča

sa v zmysle článku XI. ods. 1 citovanej zmluvy o dielo dohodli na tomto dodatku:

Mení sa znenie Čl. I. ods. 1 a Čl. IV. ods. 1 a 3 zmluvy o dielo takto:

Čl. I. ZMLUVNÉ STRANY

1. **Objednávateľ:** **Katastrálny úrad v Prešove**
Sídlo: Konštantínova 6, P. O. Box 97, 080 01 Prešov
Zastúpený: JUDr. Adrián Poštha, prednosta
Bankové spojenie: Štátna pokladnica Bratislava
Číslo účtu: 7000004337/8180
IČO: 37870173
DIČ: 2021622988
Číslo telefónu: 051/2818500
Číslo faxu: 051/77 32 234
e-mail: kupopr@skgeodesy.sk
Osoby oprávnené konať vo veciach tejto zmluvy:

- zmluvné vzťahy: 1. Ing. Alena Tomková, vedúca technického odboru Katastrálneho úradu v Prešove, č. tel. 051/2818510
2. Ing. Miroslav Semančík, technický odbor Katastrálneho úradu v Prešove, č. tel. 051/2818515
- technické otázky: Ing. Dušan Gallovič, riaditeľ Správy katastra Levoča

Čl. IV. VYKONANIE DIELA (Čas zhotovenia diela, miesto plnenia a etapy spracovania)

1. Zhotoviteľ splní záväzok vykonať dohodnuté dielo v lehote do **31. marca 2010** jeho odovzdaním objednávateľovi v sídle Správy katastra Levoča. Súčasťou diela je aj rozhodnutie o schválení registra.
3. Dielo sa spracuje v spracovateľských etapách a v stanovených lehotách takto:

- I. etapa: Spracovanie písomnej časti registra a vytvorenie formátu údajov na výmenu informácií (FUVI),
- zisťovanie údajov o vlastníkoch a vlastníckych vzťahoch podľa pozemkovej knihy, listov vlastníctva a z iných listín preukazujúcich vlastnícke práva k nehnuteľnostiam a ich zaznamenanie vo vzťahu k nehnuteľnostiam
v termíne do: **etapa ukončená.**
- II. etapa: Spracovanie grafickej - mapovej časti registra, vytvorenie výmenného formátu grafických informácií (VGI), zapracovanie údajov BPEJ do registra, zosúladienie údajov písomnej a grafickej časti registra
v termíne do: **etapa ukončená.**
- III. etapa: Zostavenie návrhu registra
- zostavenie písomnej časti registra v predpísanej tabuľkovej forme,
 - vyhotovenie jedného exempláru grafickej časti registra,
 - vyhotovenie výpisov z registra pre doručenie účastníkom konania,
 - vykonanie kontrol a odstránenie chýb
v termíne do: **15.12.2009.**
- IV. etapa: Vyhotovenie registra a jeho schválenie
- uverejnenie návrhu registra na verejné nahliadnutie v obci,
 - zapracovanie podaných námietok proti výpisom, ktorým správa katastra vyhovela v návrhu registra,
 - tlač zostáv písomnej časti registra,
 - tlač grafických častí registra,
 - väzba, overenie a expedícia písomných a grafických častí registra správe katastra,
 - schválenie registra
v termíne do: **31.3.2010.**

I., II. a III. etapa sa považuje za skončenú dňom prevzatia správou katastra, o čom sa spíše protokol. IV. etapa sa považuje za skončenú a odovzdanú dňom schválenia registra správou katastra.


Ostatné ustanovenia tejto zmluvy o dielo ostávajú nezmenené.


Tento dodatok je vyhotovený v piatich rovnopisoch a je nedeliteľnou súčasťou zmluvy o dielo číslo **KO-16/98** zo dňa 17. 3. 1998 v znení dodatkov č. 1 až 18. Tri rovnopisy dodatku obdrží objednávateľ, dva rovnopisy dodatku obdrží zhotoviteľ.


Zmluvné strany so zmenami uvedenými v tomto dodatku súhlasia v celom rozsahu a na znak súhlasu ho potvrdzujú svojimi podpismi.

V Prešove dňa 30.9.2009

V Slovenskej Ľupči dňa 30.9.2009


objednávateľ
JUDr. Adrián Pošta
prednosta




zhotoviteľ

PEDODATA, spol. s r.o.
Jabloňová 1
976 13 SLOVENSKÁ ĽUPČA
IČO: 36 023 791