

## DODATOK č. 14

k zmluve o dielo číslo 15/2001 - ROEP zo dňa 7. 9. 2001 v znení dodatkov č. 1 až 13, predmetom ktorej je zhotovenie registra obnovej evidencie pozemkov v katastrálnom území Jarabina, okres Stará Ľubovňa.

### Zmluvné strany:

**Objednávateľ:** Katastrálny úrad v Prešove, Konštantínova 6, P. O. Box 97, 080 01 Prešov

**Zhotoviteľ:** Ing. František Haník, Konštantínova 3, 080 01 Prešov

sa v zmysle článku X. ods. 1 citovanej zmluvy o dielo dohodli na tomto dodatku:

Mení sa znenie Čl. XII. ods. 3 zmluvy o dielo takto:

### ČL. XII. INÉ DOHODNUTÉ PODMIENKY

3. Správa katastra poskytne podklady z katastrálneho operátu, potrebné na spracovanie registra, v termíne dohodnutom so zhotoviteľom. V prípade, že k dohode nedôjde, podklady budú poskytnuté do dvoch mesiacov od podpisu tejto zmluvy. Správa katastra zároveň poskytne zhotoviteľovi hromadné údaje z katastra nehnuteľností poskytnutím databázy (súbory DBF a FPT, okrem súborov záznamových viet) predmetu diela podľa potreby až do ukončenia diela.

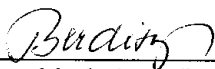
Ostatné ustanovenia tejto zmluvy o dielo ostávajú nezmenené.


Tento dodatok je vyhotovený v piatich rovnopisoch a je nedeliteľnou súčasťou zmluvy o dielo číslo 15/2001 - ROEP zo dňa 7. 9. 2001 v znení dodatkov č. 1 až 13. Tri rovnopisy dodatku obdrží objednávateľ, dva rovnopisy dodatku obdrží zhotoviteľ.

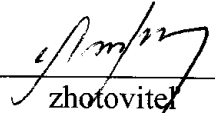
Zmluvné strany so zmenami uvedenými v tomto dodatku súhlasia v celom rozsahu a na znak súhlasu ho potvrdzujú svojimi podpismi.


V Prešove dňa 19.2.2008

V Prešove dňa 20.2.2008

  
objednávateľ  
JUDr. Mária Berdisová  
prednostka



  
zhotoviteľ

 Ing. František HANÍK  
GEOKART Prešov  
Konštantínová 3 080 01 Prešov