

DODATOK č. 9

k zmluve o dielo číslo **15/2001 - ROEP** zo dňa 7. 9. 2001 v znení dodatkov č. 1 až 8, predmetom ktorej je zhotovenie registra obnovej evidencie pozemkov v katastrálnom území **Jarabina**, okres Stará Ľubovňa.

Zmluvné strany:

Objednávateľ: Katastrálny úrad v Prešove, Konštantínova 6, P. O. Box 97, 080 01 Prešov
a

Zhotoviteľ: Ing. František Haník, Konštantínova 3, 080 01 Prešov

sa v zmysle článku X. ods. 1 citovanej zmluvy o dielo dohodli na tomto dodatku:

Mení sa znenie Čl. III. 3 zmluvy o dielo takto:

Čl. III. VYKONANIE DIELA

3. Dielo sa spracuje v spracovateľských etapách a v stanovených lehotách takto:

- I. etapa : Spracovanie písomnej časti registra a vytvorenie formátu údajov na výmenu informácií (FUVI)
- zisťovanie údajov o vlastníkoch a vlastníckych vzťahoch podľa pozemkovej knihy, listov vlastníctva a z iných listín preukazujúcich vlastnícke práva k nehnuteľnostiam a ich zaznamenanie vo vzťahu k nehnuteľnostiam
- v termíne do: **etapa ukončená.**
- II. etapa : Spracovanie grafickej
- mapovej časti registra, vytvorenie výmenného formátu grafických informácií (VGI), zapracovanie údajov BPEJ do registra, zosúladenie údajov písomnej a grafickej časti registra
- v termíne do **etapa ukončená.**
- III. etapa : Zostavenie návrhu registra
- zostavenie písomnej časti registra v predpísanej tabuľkovej forme,
 - vyhotovenie jedného exempláru grafickej časti registra,
 - vyhotovenie výpisov z registra pre doručenie účastníkom konania,
 - vykonanie kontroly a odstránenie chýb
- v termíne do **30.11.2006.**
- IV. etapa: Vyhotovenie registra a jeho schválenie
- uverejnenie návrhu registra na verejné nahliadnutie v obci,
 - zapracovanie podaných námietok proti výpisom, ktorým správa katastra vyhovela v návrhu registra,
 - tlač zostáv písomnej časti registra,
 - tlač grafických častí registra,
 - väzba, overenie a expedícia písomných a grafických častí registra správe katastra,
 - schválenie registra
- v termíne do: **31.3.2007.**

I., II. a III. etapa sa považujú za skončené dňom prevzatia správou katastra, o čom sa spíše protokol. IV. etapa sa považuje za skončenú a odovzdanú dňom schválenia registra správou katastra.

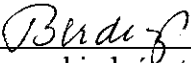
Ostatné ustanovenia tejto zmluvy o dielo ostávajú nezmenené.


Tento dodatok je vyhotovený v piatich rovnopisoch a je nedeliteľnou súčasťou zmluvy o dielo číslo **15/2001 - ROEP** zo dňa 7. 9. 2001 v znení dodatkov č. 1 až 8. Tri rovnopisy dodatku obdrží objednávateľ, dva rovnopisy dodatku obdrží zhotoviteľ.

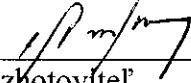
Zmluvné strany so zmenami uvedenými v tomto dodatku súhlasia v celom rozsahu a na znak súhlasu ho potvrdzujú svojimi podpismi.

V Prešove dňa 11.10.2006

V Prešove dňa 11.10.2006


objednávateľ
JUDr. Mária Berdisová
prednostka




zhotoviteľ
Ing. František HANZL
geodet - kartograf
Na vyhliadke 15
080 05 PREŠOV