

DODATOK č. 4

k zmluve o dielo číslo **15/2001 - ROEP** zo dňa 7. 9. 2001 v znení dodatkov č. 1 až 3, predmetom ktorej je zhotovenie registra obnovenej evidencie pozemkov v katastrálnom území **Jarabina**, okres Stará Ľubovňa.

Zmluvné strany:

Objednávateľ: Katastrálny úrad v Prešove, Konštantínova 6, P. O. BOX 97, 080 01 Prešov

a

Zhotoviteľ: Ing. František Haník, Švábska 51, 080 01 Prešov

sa v zmysle článku X. ods. 1 a 3 citovanej zmluvy o dielo dohodli na tomto dodatku:

Mení sa znenie Čl. III. ods. 3, Čl. IV. ods. 2, 3 a 4 a Čl. V. zmluvy o dielo takto:

Čl. III. VYKONANIE DIELA

3. Dielo sa spracuje v spracovateľských etapách a v stanovených lehotách takto:

I. etapa : Spracovanie písomnej časti registra a vytvorenie formátu údajov na výmenu informácií (FUVI)

- zisťovanie údajov o vlastníkoch a vlastníckych vzťahoch podľa pozemkovej knihy, listov vlastníctva a z iných listín preukazujúcich vlastnícke práva k nehnuteľnostiam a ich zaznamenanie vo vzťahu k nehnuteľnostiam v termíne do **30.9.2003**.

II. etapa : Spracovanie grafickej

- mapovej časti registra, vytvorenie výmenného formátu grafických informácií (VGI), zapracovanie údajov BPEJ do registra, zosúladenie údajov písomnej a grafickej časti registra v termíne do **31.3.2004**.

III. etapa : Zostavenie návrhu registra

- zostavenie písomnej časti registra v predpísanej tabuľkovej forme,
- vyhotovenie jedného exempláru grafickej časti registra,
- vyhotovenie výpisov z registra pre doručenie účastníkom konania,
- vykonanie kontroly a odstránenie chýb v termíne do **31.8.2004**.

IV. etapa: Vyhotovenie registra a jeho schválenie

- uverejnenie návrhu registra na verejné nahliadnutie v obci,
- zapracovanie podaných námietok proti výpisom, ktorým správa katastra vyhovelá v návrhu registra,
- tlač zostáv písomnej časti registra,
- tlač grafických častí registra,
- väzba, overenie a expedícia písomných a grafických častí registra správe katastra,
- schválenie registra v termíne do: **30.11.2004**.

I., II. a III. etapa sa považujú za skončené dňom prevzatia správou katastra, o čom sa spíše protokol. IV. etapa sa považuje za skončenú a odovzdanú dňom schválenia registra správou katastra.

**Čl. IV.
CENA ZA DIELO**

2. Dohodnutá cena za jednu parcelu predmetu konania je **400,- Sk** bez DPH. Výška DPH (14%) je **56,- Sk**.
3. Dohodnutá cena za jednu parcelu rozsahu spracovania je **20,- Sk** bez DPH. Výška DPH (14%) je **2,80 Sk**.
4. Za vyhotovenie diela objednávateľ zaplatí zhotoviteľovi dohodnutú cenu za dielo, stanovenú podľa § 3 ods. 1 zákona NR SR č. 18/ 1996 Z.z. o cenách, t.j. **2 982 120,- Sk** bez DPH (slovom **dvamiliónydeväťstoosemdesiatdvatisícstodvadsať 00/100 Sk**). Výška DPH (14%) je **417 496,80 Sk**.

Cena za dielo bola stanovená na základe predpokladaného počtu parciel predmetu konania t. j. **7 402** parciel a predpokladaného počtu parciel rozsahu spracovania t.j. **1 066** parciel skupiny **b**.

**Čl. V.
PLATENIE DIELA**

1. Zmluvné strany sa dohodli na úhrade ceny za dielo takto:
 - a) po skončení I. etapy spracovania registra čiastku 30 % z celkovej ceny bez DPH, t.j. **894 636,- Sk**. Výška DPH (14%) je **125 249,- Sk**,
 - b) po skončení II. etapy spracovania registra čiastku 20 % z celkovej ceny bez DPH, t.j. **596 424,- Sk**. Výška DPH (14%) je **83 499,40 Sk**,
 - c) po skončení III. etapy spracovania registra čiastku 20 % z celkovej ceny bez DPH, t.j. **596 424,- Sk**. Výška DPH (14%) je **83 499,40 Sk**,
 - d) po schválení registra správou katastra zostatok nevyplatenej ceny za dielo stanovenej podľa Čl. IV. tejto zmluvy, t.j. **894 636,- Sk**. Výška DPH (14%) je **125 249,- Sk**.
5. Platiteľ DPH faktúruje cenu vrátane DPH. Neplatiteľ DPH faktúruje cenu bez DPH.

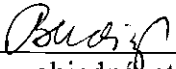
Ostatné ustanovenia tejto zmluvy o dielo ostávajú nezmenené.


Tento dodatok je vyhotovený v piatich rovnopisoch a je nedeliteľnou súčasťou zmluvy o dielo číslo **15/2001 - ROEP** zo dňa 7. 9. 2001 v znení dodatkov č. 1 až 3. Tri rovnopisy dodatku obdrží objednávateľ, dva rovnopisy dodatku obdrží zhotoviteľ.

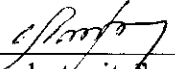
Zmluvné strany so zmenami uvedenými v tomto dodatku súhlasia v celom rozsahu a na znak súhlasu ho potvrdzujú svojimi podpismi.

V Prešove dňa 3.9.2003

V Prešove dňa 7. 9. 2003.


objednávateľ
JUDr. Mária Berdisová
prednostka




zhotoviteľ
Ing. František HANÍK
geodet-kartograf
030 01 700 300 Z. Švábska 51