

## DODATOK č. 5

k zmluve o dielo číslo **12/2006-ROEP** zo dňa 29.12.2006 v znení dodatkov č. 1 až 4, predmetom ktorej je zhotovenie registra obnovenej evidencie pozemkov v katastrálnom území **Vydrník**, okres Poprad.

### Zmluvné strany:

**Objednávateľ:** Katastrálny úrad v Prešove, Konštantínova 6, P. O. Box 97, 080 01 Prešov

**Zhotoviteľ:** GEO – SPIŠ, s. r. o., Hornádska 252, 059 14 Spišský Štiavnik

sa v zmysle Čl. X. ods. 1 citovanej zmluvy o dielo a zákona č. 659/2007 Z.z. z 28.11.2007 o zavedení meny euro v Slovenskej republike a o zmene a doplnení niektorých zákonov dohodli na tomto dodatku:

Mení sa znenie Čl. III. ods. 1 a 3, Čl. IV. ods. 1 a 2 a Čl. V. ods. 1 zmluvy o dielo takto:

### Čl. III. VYKONANIE DIELA

1. Zhotoviteľ splní záväzok vykonať dielo uvedené v Čl. II. tejto zmluvy v lehote do **30. júna 2009** jeho odovzdaním objednávateľovi v sídle Správy katastra Poprad.
3. Dielo sa spracuje v spracovateľských etapách a v stanovených lehotách takto:
  - I. etapa: Spracovanie písomnej časti registra a vytvorenie formátu údajov na výmenu informácií (FUVI),
    - zisťovanie údajov o vlastníkoch a vlastníckych vzťahoch podľa pozemkovej knihy, listov vlastníctva a z iných listín preukazujúcich vlastnícke práva k nehnuteľnostiam a ich zaznamenanie vo vzťahu k nehnuteľnostiamv termíne do: **etapa ukončená.**
  - II. etapa: Spracovanie grafickej - mapovej časti registra, vytvorenie výmenného formátu grafických informácií (VGI), zapracovanie údajov BPEJ do registra, zosúladienie údajov písomnej a grafickej časti registra  
v termíne do: **etapa ukončená.**
  - III. etapa: Zostavenie návrhu registra
    - zostavenie písomnej časti registra v predpísanej tabuľkovej forme,
    - vyhotovenie jedného exempláru grafickej časti registra,
    - vyhotovenie výpisov z registra pre doručenie účastníkom konania,
    - vykonanie kontrol a odstránenie chýbv termíne do: **31.3.2009.**
  - IV. etapa: Vyhotovenie registra a jeho schválenie
    - uverejnenie návrhu registra na verejné nahliadnutie v obci,
    - zapracovanie podaných námietok proti výpisom, ktorým správa katastra vyhovelá v návrhu registra,
    - tlač zostáv písomnej časti registra,
    - tlač grafických častí registra,
    - väzba, overenie a expedícia písomných a grafických častí registra správe katastra,
    - schválenie registrav termíne do: **30.6.2009.**

I., II. a III. etapa sa považujú za skončené dňom prevzatia správou katastra, o čom sa spíše protokol. IV. etapa sa považuje za skončenú a odovzdanú dňom schválenia registra správou katastra.

#### Čl. IV. CENA ZA DIELO

1. Cena za dielo bola stanovená dohodou zmluvných strán podľa 3 ods. 1 zákona NR SR č. 18/1996 Z.z. o cenách. Cena je uvedená v eurách.
2. Za vyhotovenie diela objednávateľ zaplatí zhotoviteľovi dohodnutú cenu za dielo, stanovenú podľa § 3 ods. 1 zákona NR SR Č. 18/1996 Z.z. o cenách, t.j. **11 335,73 €** (341 500,20 Sk), slovom jedenásťtisícristotridsaťpäť 73/100 €.

#### Čl. V. PLATENIE DIELA

1. Zmluvné strany sa dohodli na úhrade ceny za dielo takto:
  - a) po skončení I. etapy spracovania registra čiastku 25 % z ceny za dielo uvedenej v Čl. IV. ods. 2 tejto zmluvy, t.j. **2 833,93 €** (85 375,- Sk),
  - b) po skončení II. etapy spracovania registra čiastku 25 % z ceny za dielo uvedenej v Čl. IV. ods. 2 tejto zmluvy, t.j. **2 833,93 €** (85 375,- Sk),
  - c) po skončení III. etapy spracovania registra čiastku 25 % z ceny za dielo uvedenej v Čl. IV. ods. 2 tejto zmluvy, t.j. **2 833,93 €** (85 375,- Sk),
  - d) po skončení IV. etapy spracovania zostatok nevyplatennej ceny za dielo stanovenej podľa Čl. IV. ods. 2 tejto zmluvy, t.j. **2 833,94 €** (85 375,20 Sk).


Ostatné ustanovenia tejto zmluvy o dielo ostávajú nezmenené.


Tento dodatok je vyhotovený v piatich rovnopisoch a je nedeliteľnou súčasťou zmluvy o dielo číslo **12/2006-ROEP** zo dňa 29.12.2006 v znení dodatkov č. 1 až 4. Tri rovnopisy dodatku obdrží objednávateľ, dva rovnopisy dodatku obdrží zhotoviteľ.

Zmluvné strany so zmenami uvedenými v tomto dodatku súhlasia v celom rozsahu a na znak súhlasu ho potvrdzujú svojimi podpismi.


V Prešove dňa 16.2.2009

V Spišskom Štiavniku dňa

  
objednávateľ  
JUDr. Mária Berdisová  
prednostka



**GEO-SPIŠ s.r.o.**  
GEODETIKÉ A KARTOGRAFICKE PRÁCE  
Hornádska 252, Spišský Štiavnik  
tel.: 0918 620 321  
IČO: 43 938 804, DIČ: 2022529392

  
zhotoviteľ