

Zmluva o dielo č. 15/BB/2009

OBJEDNÁVATEĽ:**Ministerstvo pôdohospodárstva SR, Dobrovičova 12, 812 66 Bratislava**

Štatutárny zástupca: Ing. Stanislav Becík , PhD
minister pôdohospodárstva Slovenskej republiky

Osoby oprávnené konať vo veciach tejto zmluvy:

tel./fax: Ing. Miroslav Polák,
prednosta Krajského pozemkového úradu
v Banskej Bystrici
048- 43 06 490 / 048 - 41 35 167

tel./fax : Ing. Jozef Gajdoš,
riaditeľ Obvodného pozemkového úradu
vo Zvolene
045- 53 23 158 / 045- 53 23 158

Bankové spojenie: Štátna pokladnica SR
číslo účtu: 7000081105/8180
IČO: 156 621
DIČ: 2021291382

(ďalej len objednávateľ)

a**ZHOTOVITEĽ:****MERAČSKÁ KANCELÁRIA – ING. ŠRÁMKA, ŠTUDENTSKÁ 30, 960 01 ZVOLEN**

zastúpený : Ing. Ján Šrámka
tel./fax :
Bankové spojenie : Istrobanka, a.s.
Číslo účtu : 10006 – 21329120 / 4900
IČO : 10928634
DIČ : SK1031911133

(ďalej len zhotoviteľ)

uzatvárajú dnešného dňa túto zmluvu podľa paragrafu 536 a nasl. zákona č. 513/1991 Zb. za nasledovných podmienok:

Článok I.

Predmet zmluvy

/1/ Predmetom zmluvy o dielo je vypracovanie a vykonanie projektu pozemkových úprav v katastrálnom území **Detvianska Huta**, okres Detva, obvod Zvolen, kraj Banská Bystrica, skratka **PPÚ Detvianska Huta**, v etapách podľa čl. III. ods. /3/ tejto zmluvy o dielo, špecifických podmienok a dodacích podmienok, ktoré sú nedeliteľnou súčasťou tejto zmluvy o dielo v prílohe č. 1, 2 v počte vyhotovení podľa dodacích podmienok, z toho jeden exemplár v podobe tlačového výstupu určeného pre správny orgán a jeden exemplár požadovaných etáp pre správu katastra a vo výmennom formáte FUVI, VGI, texty vo formátoch *.pdf, *.doc, *.xls, budú na CD médiu. Správnym orgánom je Obvodný pozemkový úrad vo Zvolene.

/2/ Celé dielo a jednotlivé etapy a ucelené časti diela je zhotoviteľ povinný spracovať komplexne a úplne a vykonať všetky úkony v súlade s predpismi bez ohľadu na stanovený obsah odovzdávanej dokumentácie, udržiavať dielo v aktuálnom stave do jeho schválenia v zmysle zákona SNR č.330/1991 Zb. v znení neskorších predpisov. Dielo vypracuje a odovzdá objednávateľovi podľa Metodického návodu MP SR a ÚGKK SR č. MN 74.20.73.46.30 na vykonávanie geodetických činností pre projekt pozemkových úprav z augusta 2008, Metodického návodu MP SR č.184-I/2001-430 o všeobecnej časti o konaní a o začatí pozemkových úprav z decembra 2001, Metodického pokynu pre projektovanie pozemkových úprav vydaného Katedrou mapovania a pozemkových úprav, SvF, STU Bratislava a MP SR v roku 1994 v znení aktualizovaných verzií týchto metodických návodov a pokynov v čase spracovávania diela a v súlade s Dodacími podmienkami, ktoré sú neoddeliteľnou súčasťou tejto zmluvy o dielo v prílohe č.2.

/3/ Zodpovedný projektant pre projekt pozemkových úprav podľa ods./1/ tohto článku je Ing. Ján Šrámka, držiteľ osvedčenia /oprávnenia/, evidenčné číslo 235 z 18.1.1995, o získaní osobitnej odbornej spôsobilosti fyzickej osoby podľa § 25a, zákona č.330/1991 Zb. o pozemkových úpravách v znení neskorších predpisov resp. odbornej spôsobilosti fyzickej osoby podľa vyhlášky Ministerstva poľnohospodárstva a výživy Slovenskej republiky č. 155/1992 Zb. na vykonávanie pozemkových úprav, ktorý zodpovedá za vypracovanie diela v zmysle zákona a technických predpisov.

Článok II.

Finančná pomoc

/1/ Tento projekt je spolufinancovaný ES.

/2/ Táto zmluva o dielo je prílohou Schvaľovacej listiny nenávratného finančného príspevku v rámci Programu rozvoja vidieka SR 2007 - 2013 (PRV), predmetom ktorej je úprava zmluvných podmienok a práv a povinností zmluvných strán pri poskytnutí nenávratného finančného príspevku (ďalej aj len „finančný príspevok“) zo strany SORO (Pôdohospodárska platobná agentúra) prijímateľovi (MP SR, objednávateľ) za účelom spolufinancovania skutočne vynaložených oprávnených nákladov schváleného projektu (predmetu tejto zmluvy o dielo). Účelom je spolufinancovanie schváleného projektu prijímateľa.

/3/ Prijímateľ je zaviazaný prijať poskytnutý nenávratný finančný príspevok a v súlade s podmienkami stanovenými vo Schvaľovacej listine nenávratného finančného príspevku riadne realizovať projekt, na spolufinancovanie ktorého bol finančný príspevok určený. Prijímateľ súčasne zodpovedá za zabezpečenie a efektívne a hospodárne čerpanie prostriedkov spolufinancovania, čo prostredníctvom tejto zmluvy o dielo zaväzuje plniť zhotoviteľa.

/4/ Zhotoviteľ berie na vedomie, že nenávratný finančný príspevok, a to aj každá jeho časť, je prostriedkom vyplateným zo štátneho rozpočtu Slovenskej republiky. Na použitie týchto prostriedkov, kontrolu použitia týchto prostriedkov a vymáhanie ich neoprávneného použitia alebo zadržania sa vzťahuje režim upravený v osobitných predpisoch (napr. zák.č. 303/1995 Z.z. o rozpočtových pravidlách v znení neskorších predpisov, zák. č. 440/2000 Z.z. o správach finančnej kontroly v znení neskorších predpisov). Prijímateľ súčasne berie na vedomie, že podpisom Schvaľovacej listiny nenávratného finančného príspevku sa stáva súčasťou systému finančného riadenia štrukturálnych fondov, čo v tejto zmluve o dielo objednávateľ zaväzuje rešpektovať zhotoviteľom.

/5/ Financovanie predmetu zmluvy o dielo, v zmysle čl. III tejto zmluvy, je maximálne. Nie je možné jeho zvýšenie. Prekročenie nákladov a zvýšená fakturácia nebude zhotoviteľovi uhradená. Prekročenie nákladov pri vypracovaní diela znáša zhotoviteľ výlučne sám.

/6/ Zhotoviteľ fakturuje sumy vo výške podľa čl. III ods. /3/ tejto zmluvy. Zníženie skutočného počtu merných jednotiek v jednotlivých etapách projektu je zhotoviteľ povinný zohľadniť pri fakturácii.

Článok III. Podmienky a spôsob fakturácie

/1/ Zmluvné strany sa dohodli na cene za dielo v rámci jednotlivých etáp, ucelených častí a fakturačných celkov v celkovej výške:

686.755.- EUR,	20.689.181.- Sk	cena bez DPH
130.483.- EUR,	3.930.944.- Sk	výška DPH
817.238.- EUR,	24.620.125.- Sk	celková cena s DPH

slovom: Osemstosedemnást'tisícdeväťstoštyridsaťosem EUR,
Dvadsaťštyrimiliónovšesťstodvadsaťtisícjedenstodvadsaťpäť SK.

z toho na programovacie obdobie 2007 – 2013:

477.286.- EUR,	14.378.718.- Sk	cena bez DPH
90.684.- EUR,	2.731.956.- Sk	výška DPH
567.970.- EUR,	17.110.674.- Sk	celková cena s DPH

slovom: Päťstošesťdesiatsedemtisícdeväťstosedemdesiat EUR,
Sedemmiliónovjedenstodesaťtisícšesťstosedemdesiatštyri SK.

z toho na tretie programovacie obdobie

209.469.- EUR,	6.310.463.- Sk	cena bez DPH
39.799.- EUR,	1.198.988.- Sk	výška DPH
249.268.- EUR,	7.509.451.- Sk	celková cena s DPH

slovom: Dvestoštyridsaťdeväťtisícdeväťstošesťdesiatosem EUR,
Sedemmiliónovpäťstodeväťtisícštyristopäťdesiatjeden SK.

/2/ Spôsob fakturácie: maximálne dve fakturácie na jeden kalendárny rok v rámci projektu. Posledná faktúra projektu bude predložená objednávateľovi najneskôr do 31.3.2017.

/3/ Zhotoviteľ sa zaväzuje vykonať dielo a fakturovať ceny v zmysle čl.I. a čl.III. tejto zmluvy (predloží faktúru s podrobným rozpisom položiek výkonov), nasledovne:

Etapa	Termín ukončenia fakt. celku a vystavenia faktúry	Popis etáp, ucelených častí a fakturačných celkov	Počet merných jednotiek	Cena za mernú jednotku	Cena etapy, ucelenej časti, fakturačného celku v EUR bez DPH	Cena etapy, ucelenej časti, fakturačného celku v EUR s DPH
1/a/1	30.9.2009	Práce v bodovom poli				
1/a/1/1		Zriaďovanie, určovanie a vyhľadávanie bodov podrobného polohového bodového poľa	1218	9	10 962,00	13 044,78
1/a/2	30.6.2010	Prešetrenie, vytýčenie, zameranie, zobrazenie a trvalé označenie hranice obvodu projektu pozemkových úprav				
1/a/2/1		Prešetrenie hranice obvodu pozemkových úprav.	1339	6	8 034,00	9 560,46
1/a/2/2		Vytýčenie, zameranie a trvalé označenie obvodu pozemkových úprav.	1126	11	12 386,00	14 739,34
1/a/2/3		Prešetrenie a zameranie identických bodov a objektov pre upresnenie priebehu hraníc pozemkov zastavaného územia obce vyňatých z obvodu projektu pozemkových úprav.	92	48	4 416,00	5 255,04
1/a/2/4		Vytýčenie, zameranie a trvalé označenie hraníc pozemkov zastavaného územia obce vyňatých z obvodu projektu pozemkových úprav.	92	115	10 580,00	12 590,20
1/a/2/5		Stanovenie hranice obvodu projektu pozemkových úprav.	1339	4	5 356,00	6 373,64
1/a/3	31.5.2011	Účelové mapovanie polohopisu v obvode projektu pozemkových úprav				
1/a/3/1		Prešetrenie údajov evidovaných v katastri nehnuteľností a štátnych tematických mapách v obvode projektu pozemkových úprav.	1 339	10	13 390,00	15 934,10
1/a/3/2		Preberanie údajov o polohopise zo štátnych tematických máp (lesné porastové mapy, mapy ÚSES a pod.) v obvode pozemkových úprav	213	2	426,00	506,94
1/a/3/3/1		Účelové mapovanie polohopisu v obvode projektu pozemkových úprav	1 126	103	115 978,00	138 013,82
1/a/3/4		Vypracovanie podkladov pre komisionálne šetrenie nesúladiav medzi stavom evidovaným v katastri nehnuteľností a prešetreným a zameraným skutočným stavom	1 339	5	6 695,00	7 967,05
1/a/3/5		Spracovanie účelových máp polohopisu v obvode projektu pozemkových úprav.	1 339	6	8 034,00	9 560,46
1/a/4	30.11.2011	Účelové mapovanie výškopisu pre projekt pozemkových úprav				
1/a/4/1		Vymedzenie riešeného územia podľa mikropovodí dotknutých obvodom pozemkových úprav. Prebratie podkladov o výškopise vo vymedzenom území.	305	5	1 525,00	1 814,75
1/a/4/2/1		Prešetrenie a zameranie účelového výškopisu - sieť výškových bodov (20 až 100 m podľa terénu) a povinné hrany nad 1m v obvode projektu pozemkových úprav, okrem plôch lesného pôdneho fondu	1126	13	14 638,00	17 419,22
1/a/4/3		Vytvorenie vektorovej mapy výškopisu. Vytvorenie rastroveho digitálneho terénneho modelu s veľkosťou rastrovej bunky 2 m. Tvorba účelových máp výškopisu pre účely pozemkových úprav.	1431	6	8 586,00	10 217,34
1/c	30.4.2012	Aktualizácia máp BPEJ a ocenenie pozemkov a porastov				
1/c/1		Aktualizácia máp BPEJ	1126	5	5 630,00	6 699,70
1/c/2		Stanovenie hodnoty pozemkov na plochách poľnohospodárskej pôdy	1126	2	2 252,00	2 679,88
1/c/3		Stanovenie hodnoty porastov na plochách poľnohospodárskej pôdy	0	3	0,00	0,00
1/c/4		Stanovenie hodnoty pozemkov a porastov na plochách lesného pôdneho fondu	213	3	639,00	760,41
1/c/5		Vytvorenie účelovej mapy pre potreby stanovenia hodnoty pozemkov a porastov v obvode projektu pozemkových úprav	1339	6	8 034,00	9 560,46
1/b	30.11.2012	Register pôvodného stavu po ROEP				
1/b/1/1		Preberanie údajov o vlastníkoch a vlastníctve k pozemkom v obvode projektu pozemkových úprav	1339	1	1 339,00	1 593,41
1/b/1/2		Prešetrovanie a zosúladovanie identifikačných údajov o vlastníkoch	1339	5	6 695,00	7 967,05
1/b/1/3		Prešetrenie a upresnenie priebehu hraníc pozemkov veľkých výmer (nad 10 ha pre plochy lesného pôdneho fondu, nad 25 ha pre plochy poľnohospodárskej pôdy) s vlastníctvom v 1/1, prešetrovanie historických názvov lokalít	0	12	0,00	0,00
1/b/1/4		Zostavenie a zverejnenie registra pôvodného stavu	1339	10	13 390,00	15 934,10
1/e	30.6.2013	Návrh miestneho územného systému ekologickej stability územia pre účely PPÚ				
1/e/1/1		Rekapitulácia dostupných údajov o stave životného prostredia v riešenom území, revízia a doplnenie potrebných údajov	1431	2	2 862,00	3 405,78
1/e/1/2		Terénny prieskum a potrebné zisťovanie	1339	6	8 034,00	9 560,46
1/e/2		Vypracovanie návrhov MÚSES územia pre účely projektu pozemkových úprav	1339	8	10 712,00	12 747,28
1/d		Všeobecné zásady funkčného usporiadania územia v obvode projektu pozemkových úprav				

1/d/1/1		Zhromaždenie dostupných podkladov o území, vytvorenie tematických vrstiev GIS pre potreby priestorových plánovacích procesov	1431	4	5 724,00	6 811,56
1/d/1/2		Posúdenie vhodnosti súčasného a požadovaného priestorového a funkčného využitia územia. Určenie miest priestorových a funkčných rozporov pri požiadavkách na využívanie územia a návrhy opatrení na zmiernenie dopadu negatívnych javov. Zosúladenie požiadaviek	1126	42	47 292,00	56 277,48
1/d/2/1		Zosúladenie návrhov územného systému ekologickej stability a požiadaviek na využívanie územia. Návrh všeobecných zásad funkčného usporiadania územia v obvode projektu pozemkových úprav.	1339	15	20 085,00	23 901,15
1/e/3		Posúdenie dopadov návrhov všeobecných zásad funkčného usporiadania územia na životné prostredie	1339	4	5 356,00	6 373,64
1/d/2/2		Prejednanie návrhov všeobecných zásad funkčného usporiadania územia v obvode pozemkových úprav s účastníkmi pozemkových úprav. Potreba budovania spoločných a verejných zariadení a opatrení z hľadiska naliehavosti a potrieb	1339	5	6 695,00	7 967,05
2/a	30.4.2014	Zásady pre umiestnenie nových pozemkov				
2/a/1		Vypracovanie, prerokovanie a odsúhlasenie zásad pre umiestnenie nových pozemkov v obvode projektu pozemkových úprav	1339	13	17 407,00	20 714,33
2/b	30.3.2015	Plány spoločných zariadení a opatrení a plány verejných zariadení a opatrení				
2/b/1		Polohopisné a výškopisné zameranie a kartografické spracovanie pásu pre projektovú dokumentáciu	113	17	1 921,00	2 285,99
2/b/3		Spracovanie plánu spoločných zariadení a opatrení a plánu verejných zariadení a opatrení	1339	4	5 356,00	6 373,64
1/d/4		Predbežné vytýčenie plôch spoločných a verejných zariadení a opatrení	113	10	1 130,00	1 344,70
2/c		Rozdeľovací plán vo forme umiestňovacieho a vytyčovacieho plánu				
2/c/1/1		Aktualizácia obvodu projektu pozemkových úprav	1339	1	1 339,00	1 593,41
2/c/1/2		Aktualizácia registra pôvodného stavu	1339	2	2 678,00	3 186,82
2/c/1/3		Rozdeľovací plán vo forme umiestňovacieho a vytyčovacieho plánu na poľnohospodárskej pôde	1126	60	67 560,00	80 396,40
2/c/2		Rozdeľovací plán vo forme umiestňovacieho a vytyčovacieho plánu na plochách lesného pôdneho fondu	213	35	7 455,00	8 871,45
3/c/5		Zrovnávacie zostavenie	1339	5	6 695,00	7 967,05
3/a	30.3.2016	Vykonanie projektu pozemkových úprav				
3/a/1/1		Plán prechodu na hospodárenie v novom usporiadaní	1 339	2	2 678,00	3 186,82
3/b/2		Vytýčenie význačných lomových bodov hraníc nových pozemkov	563	48	27 024,00	32 158,56
3/b/3		Podrobné vytýčenie a označenie lomových bodov hraníc nových pozemkov	845	97	81 965	97 538,35
3/a/1/2		Aktualizácia registra pôvodného stavu a rozdeľovacieho plánu vo forme umiestňovacieho a vytyčovacieho plánu	1339	12	16 068,00	19 120,92
3/c/4	30.11.2016	Rozdeľovací plán vo forme geometrického plánu alebo vo forme obnovy katastrálneho operátu novým mapovaním	1339	60	80 340,00	95 604,60
3/c/6	25. 02.2017	Atlas projektu pozemkových úprav	1	1 394	1 394,00	1 658,86
Cena celkom v EUR					686 755,00	817 238,45
Cena celkom v SK					20 689 181,13	24 620 125,54

/4/ Zhotoviteľ bude predkladať faktúry za fakturačné celky v termínoch a v cene podľa ods./3/ tohto článku.

/5/ Zhotoviteľ je povinný doručiť písomné oznámenie objednávateľovi najneskôr dva mesiace pred začiatkom príslušného kalendárneho štvrťroku o akýchkoľvek očakávaných zmenách v termínoch ukončenia jednotlivých etáp, ucelených častí a fakturačných celkov. V prípade neoznámenia očakávaných zmien zhotoviteľom, objednávateľ nezodpovedá za to, že budú zohľadnené nové termíny, uhradené faktúry a že nenastane zrušenie zmluvy o dielo zo strany PPA.

/6/ Zhotoviteľ vyhotovuje faktúru spolu s dodacím listom (v piatich vyhotoveniach pre objednávateľa) a odovzdá správne orgánu spolu s elaborátom jednotlivých etáp, ucelených častí a fakturačných celkov, s požadovanými výstupmi v zmysle dodacích podmienok a ich zmien uvedených v monitorovacej správe vedúceho projektu, ktorá je prílohou k faktúre. Deň vystavenia faktúry sa považuje za deň plnenia zmluvného termínu pre príslušný fakturačný celok. Dátum splatnosti uvedený na faktúre musí byť 30 dní od zmluvného termínu fakturovanej etapy.

/7/ Zhotoviteľ je povinný pri fakturácii zohľadniť prípadné zníženie ceny v zmysle čl.II ods.6 a čl.VII. tejto zmluvy.

/8/ Zhotoviteľ je povinný nezrušiť bankový účet uvedený v tejto zmluve o dielo počas doby realizácie daného predmetu zmluvy a až do doby úplného finančného vysporiadania projektu SOROM.

Článok IV. Kontrola

/1/ Zhotoviteľ sa zaväzuje, že strpí výkon kontroly zo strany oprávnených kontrolných zamestnancov v zmysle príslušných predpisov ES (napr. Nariadenie Rady ES č. 1260/1999, Nariadenie Rady ES č. 438/2001 a Nariadenie Rady ES č. 2185/1996) a predpisov SR (napr. zákon č. 502/2001 o finančnej kontrole a vnútornom audite a o zmene a doplnení niektorých zákonov, zák. č. 39/1993 Z.z. o Najvyššom kontrolnom úrade SR, zák. č. 440/2000 Z.z. o správach finančnej kontroly), a že bude ako kontrolovaný subjekt pri výkone kontroly riadne plniť povinnosti, ktoré mu vyplývajú z uvedených predpisov. Najmä je povinný umožniť vykonanie kontroly použitia finančného príspevku a preukázať oprávnenosť vynaložených nákladov a dodržanie podmienok poskytnutia finančného príspevku. Zhotoviteľ je povinný vytvoriť oprávneným kontrolným zamestnancom vykonávajúcim kontrolu primerané podmienky na riadne a včasné vykonanie kontroly a poskytnúť im bezodkladne potrebnú súčinnosť.

/2/ Oprávnení kontrolní zamestnanci sú:

- a) pracovníci správneho orgánu Obvodného pozemkového úradu vo Zvolene
- b) koordinátori z Krajského pozemkového úradu v Banskej Bystrici
- c) pracovníci odboru pozemkových úprav MP SR
- d) poverení zamestnanci SORO, Ministerstva financií SR, Najvyššieho kontrolného úradu, príslušnej správy finančnej kontroly,
- e) zamestnanci poverení kontrolným orgánom na kontrolu čerpania finančných prostriedkov zo štátneho rozpočtu SR v zmysle zákona 303/1995 Z. z. o rozpočtových pravidlách v znení neskorších predpisov a v zmysle zákona 502/2001 Z. z. o finančnej kontrole a vnútornom audite a o zmene a doplnení niektorých zákonov
- f) riadne splnomocnení zástupcovia Komisie a Audítorského dvora ES
- g) osoby prizvané kontrolnými orgánmi uvedenými v písm. a) až f) v súlade s príslušnými predpismi.

/3/ Osoby oprávnené na kontrolu môžu kedykoľvek vykonať u zhotoviteľa kontrolu všetkých obchodných dokumentov súvisiacich s predmetom zmluvy, ako aj vecnú kontrolu na realizácii diela. Osoby oprávnené na kontrolu majú počas platnosti zmluvy o dielo prístup ku všetkým obchodným dokumentom, ktoré súvisia s výdavkami na predmet zmluvy o dielo a s plnením tejto zmluvy. Oprávnení kontrolní zamestnanci majú počas trvania realizácie schváleného projektu a 5 rokov po skončení realizácie schváleného projektu prístup ku všetkým originálom obchodným dokumentom zhotoviteľa, súvisiacich s nákladmi na realizáciu projektu a plnením povinností podľa tejto zmluvy.

/4/ Zhotoviteľ je povinný predložiť na požiadanie pri kontrole originály dokumentov podľa tejto zmluvy a na vyzvanie správneho orgánu predložiť všetky podklady, vykonané časti diela a rozpracované dielo na technickú kontrolu.

/5/ Zhotoviteľ musí zistené chyby a nedostatky odstrániť do 30 dní od ukončenia kontroly a doručení písomného oznámenia zistených chýb a nedostatkov.

/6/ Zhotoviteľ je povinný bezplatne do piatich rokov od odovzdania ucelenej časti, fakturačného celku a jeho uhradenia objednávateľom, odstrániť do 30 dní alebo v inom písomne dohodnutom termíne všetky chyby a nedostatky ním zavinené, zistené pri využívaní spracovaných a odovzdaných údajov a výstupov.

Článok V.

Povinnosti zhotoviteľa

/1/ Zhotoviteľ je povinný zahrnúť do zmlúv so subdodávateľmi služieb, prác a dodávateľmi tovarov ustanovenie, že osoby oprávnené na kontrolu budú voči týmto tretím osobám uplatňovať kontrolu obchodných dokumentov a vecnú kontrolu v súvislosti s realizáciou predmetu tejto zmluvy o dielo, ako aj ustanovenie o možnosti publikovania informácií o nich v zmysle čl. IX tejto zmluvy.

/2/ Zhotoviteľ je povinný oznámiť objednávateľovi minimálne 30 dní dopredu uzavretie zmluvy na subdodávku a nesmie uzavrieť zmluvu na subdodávku s účastníkom verejného obstarávania k predmetu tejto zmluvy o dielo.

/3/ Zhotoviteľ je povinný uchovávať túto zmluvu o dielo, všetku dokumentáciu a dokumenty najmenej 10 rokov od ukončenia diela a uhradenia poslednej platby Pôdohospodárskou platobnou agentúrou objednávateľovi.

/4/ Zhotoviteľ je povinný oznámiť objednávateľovi do 10 dní všetky podstatné zmeny a skutočnosti od ich vzniku, ktoré majú vplyv alebo súvisia s plnením tejto zmluvy o dielo alebo sa akýmkoľvek spôsobom zmluvy o dielo dotýkajú.

/5/ Zhotoviteľ je povinný zabezpečiť, že služby, práce a dodávky potrebné pre vykonanie predmetu zmluvy o dielo budú mať pôvod v krajinách ES.

/6/ Zhotoviteľ je povinný sa poistiť na náhradu škody vyplývajúcej z podnikateľského rizika po dobu trvania tohto zmluvného vzťahu, pre prípad škôd predmetu zmluvy o dielo spolufinancovaného z prostriedkov nenávratného finančného príspevku.

/7/ Zhotoviteľ je povinný oznámiť objednávateľovi každú poistnú udalosť na predmete zmluvy do 10 dní od jej vzniku a informovať o výške poistného plnenia.

/8/ Zhotoviteľ je povinný na požiadanie správneho orgánu alebo osoby v zmysle čl.IV. ods.2, vyhotoviť správu o stave plnenia zmluvy a pre správny orgán (pre vedúceho projektu) vyhotovovať plán prác na plnenie zmluvy s mesačným podrobným rozpisom výkonov vždy na jednu etapu projektu.

/9/ Práva a povinnosti vyplývajúce z tejto zmluvy o dielo prechádzajú aj na právnych nástupcov zmluvných strán.

Článok VI.

Účtovanie

/1/ Zhotoviteľ vedie účtovníctvo v rozsahu a spôsobom ustanoveným osobitným predpisom pre vedenie účtovníctva právnických a fyzických osôb pri podnikateľskej činnosti. V prípade, ak tomu nebráni dôležitá prekážka, vedie účtovníctvo v elektronickej podobe.

Článok VII.

Dobropisy

/1/ Zhotoviteľ je povinný využívať všetky vhodné zásady neodporujúce poctivému obchodnému styku k získaniu rabatov, zliav a provízií. Následne sa zaväzuje uvedené dobropisy vykázať v účtovníctve a predkladať objednávateľovi.

/2/ Všetky uvedené prípadné dobropisy a získané zľavy budú od ceny za príslušnú etapu odpočítané.

Článok VIII.

Zodpovednosť za porušenie zmluvy

/1/ Zhotoviteľ je povinný do 15 dní od doručenia výzvy objednávateľom vrátiť všetky neoprávnene čerpané a ním zadržané finančné prostriedky vrátane majetkových sankcií na účet objednávateľa v prípade, že kontrolou bolo zistené, že zhotoviteľ:

- a) uviedol nepravdivé údaje
- b) neplní účel alebo rozsah, na ktorý bol nenávratný finančný príspevok v rámci PRV poskytnutý
- c) neodstránil všetky chyby a nedostatky v zmysle čl. IV ods. /5/ a /6/ tejto zmluvy
- d) porušil povinnosti vyplývajúce z tejto zmluvy o dielo

/2/ Výška majetkových sankcií je 0,2% z neoprávnene poskytnutej alebo zadržanej sumy za každý aj začatý deň omeškania alebo za každý, aj začatý deň neoprávneného fakturovania finančných prostriedkov, najviac však do výšky dvojnásobku tejto sumy. Odvod a penále za porušenie platobnej disciplíny možno uložiť do piatich rokov odo dňa preukázateľného zistenia porušenia platobnej disciplíny.

/3/ Zhotoviteľ nezodpovedá za porušenie zmluvnej povinnosti, ak splneniu jeho povinnosti bráni prekážka, ktorá nastala nezávisle od jeho vôle, ak nemožno rozumne predpokladať, že by zhotoviteľ túto prekážku alebo jej následky odvrátil alebo prekonal, a ďalej, že by v čase podpisu tejto zmluvy túto prekážku predvídal.

/4/ Zhotoviteľ berie na vedomie, že vzhľadom na povahu finančného príspevku poskytnutého na základe tejto zmluvy (prostriedky štátneho rozpočtu) je orgán príslušný v zmysle zákona č.303/1995 Z.z. o rozpočtových pravidlách, t.z. príslušná správa finančnej kontroly alebo Ministerstvo financií SR, oprávnený vymáhať od objednávateľa finančný príspevok aj bez podnetu SORO alebo nad rámec podnetu SORO, čo pri zavinení zhotoviteľom je povinný uhradiť zhotoviteľ.

Článok IX.

Všeobecné podmienky

/1/ Zhotoviteľ súhlasí s tým, že Komisia ES, SORO a objednávateľ zverejňuje informácie o opatreniach podľa tejto zmluvy o dielo a Schvaľovacej listiny finančného príspevku, ktorej prílohou je táto zmluva o dielo, o ich konečnom zhodnotení a o subjektoch zúčastňujúcich sa ich realizácie

/2/ Zhotoviteľ súhlasí so zverejnením údajov vyplývajúcich z tejto zmluvy o dielo v rozsahu:

- a) názov zhotoviteľa (subdodávateľa)
- b) adresa/sídlo
- c) názov predmetu zmluvy (podporovaného projektu)
- d) výška nenávratného finančného príspevku ES

/3/ Zhotoviteľ je povinný počas platnosti zmluvy o dielo do 10 dní informovať objednávateľa, ak v súvislosti s plnením predmetu zmluvy sa začne voči nemu súdne konanie.

/4/ Zhotoviteľ sa zaväzuje, že uvedie do všetkých ním vypracovaných podkladov a výstupov (napr. faktúry, dodacie listy, správy, korešpondencia k predmetu zmluvy a pod.) jasne a čitateľne, že sa na financovaní zámerov, ktoré sú predmetom tejto zmluvy o dielo sa spolupodieľa ES a to takto:

„tento projekt je spolufinancovaný ES“

/5/ Zhotoviteľ sa zaväzuje, že:

- a) vymedzí prístup k hromadným informáciám použitým na spracovanie diela a údajom zo spracovaného diela v informačnom systéme a tiež zabezpečí, aby údaje zo spracúvaného diela v informačnom systéme boli vedené oddelene od iných informácií,
- b) vylúči šírenie poskytnutých údajov, ktoré boli použité na spracovanie diela a údaje zo spracovaného diela tretím osobám mimo konania o pozemkových úpravách, ich využívanie na propagačné účely a obchodné účely, alebo na účely, ktoré nesúvisia a posudzovaním vyhotoveného diela, v zmysle ustanovení zákona č.428/2002 Z.z. o ochrane osobných údajov v znení neskorších predpisov a zákona č. 162/1995 Z.z. o katastri nehnuteľností v znení neskorších predpisov.

Článok X.

Ukončenie zmluvy

- /1/ Objednávateľ môže bezodkladne odstúpiť od zmluvy o dielo:
- a) ak zhotoviteľ porušil obchodno-záväzkové vzťahy takým spôsobom, ktorý neumožňuje vecnú a časovú realizáciu predmetu zmluvy
 - b) ak zhotoviteľ opakovane porušuje zmluvné záväzky alebo porušuje zmluvný záväzok úmyselne
 - c) ak zhotoviteľ neplnil zmluvné záväzky podľa čl. III. ods. /3/ tejto zmluvy o dielo
 - d) v prípade že SORO odstúpi od Schvaľovacej listiny finančného príspevku na predmet zmluvy o dielo
- /2/ Odstúpenie od zmluvy je účinné dňom doručenia oznámenia o odstúpení od zmluvy a objednávateľ vo vzťahu k dovtedy uhradenej finančnej čiastke postupuje podľa čl. VIII. ods.2 tejto zmluvy o dielo.
- /3/ Okrem prípadov uvedených v odseku /1/ tohto článku môže objednávateľ odstúpiť od zmluvy ak zhotoviteľ ani v 30 dňovej lehote nesplnil svoje povinnosti. Objednávateľ oznámi zhotoviteľovi písomnou formou lehotu na splnenie povinností. 30 dňová lehota začne plynúť odo dňa doručenia výzvy na odstránenie chýb a nedostatkov.
- /4/ Dôsledkom odstúpenia od zmluvy v zmysle ods./1/ a /3/ tohto článku je uplatnenie zodpovednosti voči zhotoviteľovi za porušenie zmluvy a uhradenie všetkých nákladov, ktoré SORO bude požadovať od objednávateľa v súvislosti so spolufinancovaním predmetu tejto zmluvy o dielo.
- /5/ MP SR má právo odstúpiť od zmluvy o dielo s úspešným uchádzačom verejného obstarávania, ak sa dodatočne preukáže opodstatnené pochybnosti o priebehu verejného obstarávania alebo pre hrubé nedostatky v časovom harmonograme prijatej ponuky či rozloženia fakturácií spôsobujúce nemožnosť reálneho plnenia predmetu zmluvy a využívania spolufinancovania ES, alebo ak víťazný uchádzač uviedol vo svojej ponuke nepravdivé údaje, ktoré ovplyvnili výsledok vyhodnotenia ponúk.

Článok XI.

Záverečné ustanovenia


- /1/ Zmluva o dielo nadobúda platnosť podpisom obidvoma zmluvnými stranami, s účinnosťou financovania v rámci jednotlivých programovacích období dňom podpisu Schvaľovacej listiny o poskytnutí nenávratného finančného príspevku v rámci PRV medzi Ministerstvom pôdohospodárstva SR a SORO, ktorých neoddeliteľnou súčasťou je táto zmluva o dielo.
- /2/ Dohodnutý predmet zmluvy o dielo podľa čl. I a v rozsahu čl. III. ods./3/ začne zhotoviteľ vykonávať až po písomnom potvrdení objednávateľa o vykonaní registrácie žiadosti o poskytnutie nenávratného finančného príspevku predmetu zmluvy o dielo Pôdohospodárskou platobnou agentúrou (SORO). Úhrada faktúr objednávateľom je možná až dňom nasledujúcim po dátume podpisu Schvaľovacej listiny o poskytnutí nenávratného finančného príspevku.
- /3/ Zmluvný vzťah sa bude riadiť ustanoveniami Obchodného zákonníka č.513/1991 Zb. v znení neskorších predpisov, pričom prípadné spory, vyplývajúce z tejto zmluvy budú zmluvné strany riešiť vzájomným zmluvným a za súhlasu SORO. Všetky spory, ktoré vzniknú z tejto zmluvy o dielo vrátane sporov o jej platnosti, výklad alebo zrušenie, budú riešiť pred Rozhodcovským súdom Slovenskej obchodnej a priemyselnej komory v Bratislave, podľa jeho základných vnútorných právnych predpisov. Zmluvné strany sa podrobia rozhodnutiam tohto súdu. Jeho rozhodnutie bude pre zmluvné strany a SORO záväzné.
- /4/ Akákoľvek zmena obsahu Schvaľovacej listiny o poskytnutí nenávratného finančného príspevku v rámci PRV medzi Ministerstvom pôdohospodárstva SR ako žiadateľom o nenávratný finančný príspevok a SORO, ktorej súčasťou je táto zmluva o dielo, bude záväzná aj pre túto zmluvu o dielo a upravuje sa formou dodatku k zmluve o dielo.
- /5/ Objednávateľ a SORO sa zaväzujú zabezpečiť informácie o zhotoviteľovi pred zneužitím a využívať ich len v súlade s realizáciou PRV.
- /6/ Akákoľvek korešpondencia objednávateľa, správneho orgánu a SORO určená zhotoviteľovi do vlastných rúk a zaslaná na poslednú ním udanú adresu platí ako doručená:
- a) dňom prevzatia zhotoviteľom alebo ním splnomocneným zástupcom
 - b) dňom odmietnutia prevzatia korešpondencie

- c) po uplynutí 3 dní od uloženia korešpondencie na pošte aj keď sa zhotoviteľ o uložení nedozvedel a korešpondencia sa vráti späť odosielateľovi.
- /7/ Zmeny v ustanoveniach zmluvy o dielo, mimo zmien podľa ods./3/ tohto článku, je možné vykonávať, len po dohode zmluvných strán a na základe súhlasu SORO so zmenou a to formou dodatku k zmluve o dielo.
- /8/ Zmluva o dielo je vyhotovená v piatich rovnopisoch, z toho tri rovnopisy pre objednávateľa, jeden pre zhotoviteľa a jeden pre SORO. V prípade sporu medzi zmluvnými stranami sa bude postupovať podľa rovnopisu zmluvy o dielo uloženého v SORO.
- /9/ Zmluvné strany si zmluvu o dielo prečítali, s jej obsahom bez výhrad súhlasia a na znak súhlasu ju vlastnoručne podpisujú.
- /10/ Podpisom tejto zmluvy o dielo, po podpise Schvaľovacej listiny o poskytnutí nenávratného finančného príspevku medzi Ministerstvom pôdohospodárstva SR a SORO a po splnení podmienky podľa ods. /2/ tohto článku, môže zhotoviteľ začať vykonávať práce podľa čl. I. a v rozsahu čl.3 ods./3/ tejto zmluvy o dielo.


V Bratislave, dňa

10. 02. 2009

MERAČSKÁ KANCELÁRIA - Ing. Šrámková
Študentská 30
960 01 ZVOLEN
☎ 045/533 26 68 / 0905 617 419




.....
za zhotoviteľa
(pečiatka a podpis)



.....
za objednávateľa
(pečiatka a podpis)

- príloha č. 1 špecifické podmienky
príloha č. 2 dodacie podmienky



Zápis

Z prerokovania a stanovenia špecifických podmienok pre projekt pozemkových úprav v katastrálnom území Detvianska Huta, zo dňa 7.2.2006

V prípravnom konaní projektu pozemkových úprav v k.ú. Detvianska Huta boli dňa 7.2.2006 so Správou katastra Detva prerokované nasledovné špecifické podmienky na spracovanie pozemkových úprav v k.ú. Detvianska Huta:

Špecifické podmienky stanovené správnym orgánom:

- **Stav vlastníckych a užívacích pomerov k pozemkom** - v k.ú. Detvianska Huta boli pre vysporiadanie vlastníctva k nehnuteľnostiam v roku 1995 vypracované zjednodušený register pôvodného stavu (ZRPS) a následne v roku 2002 register obnovenej evidencie pozemkov v intraviláne (RvIN)
- **Stav životného prostredia určením stupňa ekologickej stability** - stupeň ekologickej stability stanovil Okresný úrad v Detve, odbor životného prostredia na základe RÚSES, okresu Zvolen r.1995 (spracovaný SAŽP B.Bystrica), podľa ktorého k.ú. Detvianska Huta patrí do 3.stupňa ekologickej stability, t.j. stredný stupeň ekologickej stability
- **Prístupnosť k pozemkom UO** – neprístupnosť pozemkov je 55 %
- **Aktuálnosť máp BPEJ** - údaje o BPEJ sú po zápise ROEP k.ú. Detvianska Huta poskytované správou katastra, t.j. budú poskytnuté spracovateľovi aj pre účely PÚ
- **Existujúca dokumentácia**
 - Dokumenty RÚSES – región Zvolen, Krupina, Detva uložené na OÚ ŽP Zvolen
 - LHP je spracovaný a platný od r.2001
 - Územno plánovacia dokumentácia a ani Miestny územný systém ekologickej stability pre k.ú. Detvianska Huta nebola spracovaná
- **Stanovenie cieľov pozemkových úprav**
 - zníženie rozdrobenosti pozemkov
 - zníženie spoluvlastníckych podielov
 - vyriešenie prístupnosti pozemkov
 - usporiadanie užívacích pomerov
 - rozvoj trhu s pozemkami

Špecifické podmienky stanovené Správou katastra Detva:

- Správa katastra poskytne spracovateľovi projektu pozemkových úprav v k.ú. Detvianska Huta UO vo forme VGI aktuálny ku dňu zápisu ROEP do katastra nehnuteľností. V k.ú. nie je vytvorená VKM. Zároveň poskytne všetky zrealizované geometrické plány v katastri nehnuteľností od zápisu ROEP do KN a to buď v tvare VGI alebo poskytne ZPMZ z príslušných geometrických plánov, za účelom aktualizácie UO na stav ku dňu prevzatia podkladov
- Súradnice bodov katastrálnej hranice poskytne Správa katastra správnomu orgánu (vrstva KATÚZ z vektorovej katastrálnej mapy)
- Nesúlady druhov pozemkov zistené miestnym šetrením budú riešené v projekte pozemkových úprav
- Podklady pre zápis údajov z PPÚ sa do KN vyhotovia ako rozdeľovací plán vo forme geometrického plánu, aj vo forme VGI
- Číslovanie parciel nových pozemkov, číslovanie nových PBPP, číslovanie nových ZPMZ stanoví Správa katastra podľa potreby

Táto kópia súhlasí
s originálom.


Podpis


- V prípade potreby delenia parcel UO (ak hranica obvodu projektu PÚ pretína parcelu UO), oddelená časť parcely UO mimo obvodu PÚ sa označí pôvodným parcelným číslom s podlomením alebo v prípade už jestvujúceho podlomenia sa použije najbližšie nepoužité podlomenie parcelného čísla
- Výmenný formát musí vyhovovať definícii a dohodnutým názvom tak, ako sú uvedené v prílohy č.10 Metodického návodu na vykonávanie geodetických činností pre PPÚ
- Správa katastra stanovuje III. triedu presnosti merania zmien, v prípade vytvárania novej analógovej mapy po ukončení PÚ požaduje Správa katastra mierku 1:2000
- Správa katastra stanovuje pre uplatnenie diakritiky v databáze PPÚ použiť kód Latin2
- Správa katastra žiada pred zahájením geodetických prác prerokovať záznam rekognoskácie bodového poľa, číslovanie nových PBPP, jeho rozmiestnenie a stabilizáciu, prehľad a zoznam súradníc bodového poľa
- Chyby v operáte KN zistené v konaní o PÚ sa budú riešiť postupne a v lehote v zmysle § 59 katastrálneho zákona

zapísala: Ing. Greňová

V Detve dňa: 7.2.2006

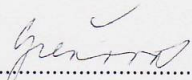
Táto kópia súhlasí
s originálom.
Podpis






.....
Ing.Mária Paučová, za SK Detva

Obvodný pozemkový úrad
vo Zvolene
Študentská ul. 12
960 01 Zvolen


.....
Ing.Nataša Greňová, za OPÚ vo Zvolene

Táto kópia súhlasí
s originálom.
Podpis



Dodatok č.1 zo dňa 22.6.2009

k špecifickým podmienkam na vypracovanie projektu pozemkových úprav v katastrálnom území Detvianska Huta z 7.02.2006.

Mení sa odstavec na str.1: „, Podklady pre zápis údajov z PPÚ sa do KN sa vyhotovia ako rozdeľovací plán vo forme geometrického plánu, aj vo forme VGI.“

na:

- Podklady pre zápis údajov z PPÚ do KN sa vyhotovia vo forme obnovy katastrálneho operátu novým mapovaním (rozdeľovací plán obnovou).

V ostatnom sa špecifické podmienky nemenia.

Za Obvodný pozemkový úrad vo Zvolene:

Ing.Jozef Gajdoš

Ing.Nataša Greňová

Obvodný pozemkový úrad
vo Zvolene
Študentská ul. 12
960 01 Zvolen

SPRÁVA KATASTRA DETVA
Záhradná 12
962 12 DETVA
- 3 -

Za Správu katastra v Detve:

Ing.Mária Paučová

Za zhotoviteľa Meračská kancelária Ing.Šrámka,

Študentská č.30, 960 01 Zvolen:

Ing.Ján Šrámka

MERAČSKÁ KANCELÁRIA - Ing.Šrámka
Študentská 30
960 01 ZVOLEN
045/533 28 88 0905 617 410

Tento projekt je spolufinancovaný ES

DODACIE PODMIENKY

etáp a ucelených částí projektu pozemkových úprav

11.11.2008

Výkon pozemkových úprav sa riadi zákonom č.330/1991 Zb. o pozemkových úpravách, usporiadaní pozemkového vlastníctva, pozemkových úradoch, pozemkovom fonde a o pozemkových spoločenstvách v znení neskorších predpisov (ďalej len „zákon“), metodickým návodom o všeobecnej časti a o konaní o začatí pozemkových úprav, metodickým návodom na vykonávanie geodetických činností pre projekt pozemkových úprav (ďalej len „MN na geodetické činnosti“), metodickým návodom na projektovanie pozemkových úprav (ďalej len „MN na projektovanie PÚ“) a súvisiacimi zákonmi, pokynmi, usmerneniami, inštrukciami, smernicami a technickými normami.

Tieto dodacie podmienky stanovujú minimálny obsah a rozsah odovzdaných elaborátov etáp a ucelených částí projektu pozemkových úprav. Nestanovujú časový harmonogram spracovania ani následnosť jednotlivých etáp, tie sú predmetom zmluvy o dielo.

Všeobecné pravidlá pre každý odovzdaný elaborát každej etapy a ucelenej časti projektu pozemkových úprav:

1. elaboráty sa vyhotovujú v analógovej a elektronickej forme,
2. každý elaborát overuje zodpovedný projektant oprávnený na projektovanie pozemkových úprav,
3. všetky materiály, vyhotovené zhotoviteľom v analógovej forme, sa odovzdávajú aj v elektronickej forme v súboroch vo formáte PDF,
4. ak sa v jednotlivých etapách odovzdávajú súbory s názvom v tvare „??xxxxx_y.*“, tak miesto „xxxxxx“ sa uvedie číslo katastrálneho územia a miesto „y“ poradové číslo súboru,
5. každý elaborát sa odovzdáva v jednom vyhotovení, ak nie je v týchto dodacích podmienkach, zmluve o dielo, špecifických podmienkach, alebo v iných predpisoch stanovené inak.

Obsah:

1.	Úvodné podklady projektu pozemkových úprav	17
1.1.	Operát obvodu projektu pozemkových úprav	17
1.1.1.	Zriaďovanie, určovanie a vyhľadávanie bodov podrobného polohového bodového poľa (PPBP)	17
1.1.2.	Prešetrenie, vytýčenie, zameranie, zobrazenie a trvalé označenie hranice obvodu projektu pozemkových úprav	17
1.1.3.	Účelové mapovanie polohopisu v obvode projektu pozemkových úprav	18
1.1.4.	Účelové mapovanie výškopisu v obvode projektu pozemkových úprav	18
1.2.	Aktualizácia bonitovaných pôdnoekologických jednotiek (BPEJ) v obvode projektu pozemkových úprav a mapa hodnoty pozemkov	18
1.3.	Register pôvodného stavu (RPS)	19
1.4.	Návrh miestneho územného systému ekologickej stability (MÚSES) na účely pozemkových úprav	19
1.5.	Všeobecné zásady funkčného usporiadania územia v obvode pozemkových úprav (VZFU)	20
2.	Návrh nového usporiadania územia v obvode pozemkových úprav	20
2.1.	Zásady umiestnenia nových pozemkov	20
2.2.	Plán spoločných zariadení a opatrení a verejných zariadení a opatrení	20
2.3.	Rozdeľovací plán vo forme umiestňovacieho a vytyčovacieho plánu	21
2.3.1.	Aktualizácia obvodu projektu pozemkových úprav	21
2.3.2.	Aktualizácia registra pôvodného stavu	21
2.3.3.	Rozdeľovací plán vo forme umiestňovacieho a vytyčovacieho plánu	21
2.4.	Zrovnávacie zostavenie (kombinatórium)	22
3.	Vykonanie projektu pozemkových úprav	22
3.1.	Postup prechodu na hospodárenie v novom usporiadaní	22
3.2.	Vytýčenie a označenie význačných lomových bodov hraníc nových pozemkov	22
3.3.	Vytýčenie a označenie podrobných lomových bodov hraníc nových pozemkov	23
3.4.	Rozdelenie parciel C-KN hranicou obvodu projektu pozemkových úprav	23
3.5.	Aktualizácia registra pôvodného stavu a rozdeľovacieho plánu vo forme umiestňovacieho a vytyčovacieho plánu	23
3.5.1.	Aktualizácia registra pôvodného stavu	23
3.5.2.	Aktualizácia rozdeľovacieho plánu vo forme umiestňovacieho a vytyčovacieho plánu	24
3.6.	Rozdeľovací plán vo forme geometrického plánu	24
3.7.	Rozdeľovací plán vo forme obnovy katastrálneho operátu novým mapovaním	24
3.8.	Atlas projektu pozemkových úprav	25

Úvodné podklady projektu pozemkových úprav

Operát obvodu projektu pozemkových úprav

Zriaďovanie, určovanie a vyhľadávanie bodov podrobného polohového bodového poľa (PPBP)

Výsledný elaborát zriaďovania, určovania a vyhľadávania bodov podrobného polohového bodového poľa obsahuje:

v analógovej forme:

- ✓ technickú správu,
- ✓ projekt budovania PPBP,
- ✓ prehľad o existencii, stave a použiteľnosti geodetických bodov,
- ✓ zoznamy súradníc a výšok novozriadených pevných bodov PPBP,
- ✓ geodetické údaje o novozriadených pevných bodoch PPBP,
- ✓ plán merania a výpočtový plán, prehľadný náčrt PPBP,
- ✓ geodetické výpočty (len v prípade terestrických meraní),
- ✓ doklad o pridelení čísiel nových bodov,

v elektronickej forme:

- ✓ všetky analógové časti vyhotovené zhotoviteľom v tejto etape vo formáte PDF,
- ✓ záznamy automatizovanej registrácie vo formáte PDF,
- ✓ bodové pole v súbore vo výmennom formáte VGI s názvom BPxxxxxx_y.VGI podľa MN na geodetické činnosti,
- ✓ zoznam súradníc a výšok novozriadených pevných bodov PPBP v súbore vo formáte XML s názvom BPxxxxxx_y.XML podľa MN na geodetické činnosti.

Výsledný elaborát zriaďovania, určovania a vyhľadávania bodov podrobného polohového bodového poľa sa odovzdáva v dvoch vyhotoveniach autorizačne overený a úradne overený (súladi s označením pridelených čísiel bodov), pričom úradné overenie nie je podmienkou fakturácie pri odovzdaní etapy.

Pri odovzdaní výsledného elaborátu zriaďovania, určovania a vyhľadávania bodov podrobného polohového bodového poľa sa úradné overenie môže nahradiť potvrdením o odovzdaní elaborátu na úradné overenie správe katastra.

Prešetrenie, vytýčenie, zameranie, zobrazenie a trvalé označenie hranice obvodu projektu pozemkových úprav

Výsledný elaborát prešetrenia, vytýčenia, zamerania, zobrazenia a trvalého označenia hranice obvodu projektu pozemkových úprav obsahuje:

v analógovej forme:

- ✓ technickú správu, ktorej prílohou je zápisnica z komisionálneho zisťovania priebehu hranice obvodu projektu,
- ✓ záznamy podrobného merania zmien na číselné určenie hranice obvodu projektu,
- ✓ prehľad záznamov podrobného merania zmien (ak je potrebný),
- ✓ geodetické údaje o trvalo stabilizovaných bodoch hranice obvodu projektu,

v elektronickej forme:

- ✓ všetky analógové časti vyhotovené zhotoviteľom v tejto etape vo formáte PDF,
- ✓ určenú hranicu obvodu projektu v súbore vo výmennom formáte VGI s názvom OPxxxxxx_y.VGI podľa MN na geodetické činnosti,
- ✓ transformovanú alebo skonštruovanú hranicu projektu v súbore vo výmennom formáte VGI s názvom OTxxxxxx_y.VGI podľa MN na geodetické činnosti (iba v prípade VKMn a VMUO).

Výsledný elaborát prešetrenia, vytýčenia, zamerania, zobrazenia a trvalého označenia hraníc obvodu projektu pozemkových úprav sa odovzdáva v dvoch vyhotoveniach autorizačne overený a úradne overený, pričom úradné overenie nie je podmienkou fakturácie pri odovzdaní etapy.

Pri odovzdaní výsledného elaborátu prešetrovania, vytýčenia, zamerania, zobrazenia a trvalého označenia hraníc obvodu projektu pozemkových úprav sa úradné overenie môže nahradiť potvrdením o odovzdaní elaborátu do dokumentácie správy katastra. Je potrebné predložiť aj potvrdenie o vykonaní zákresu obvodu projektu do analógovej katastrálnej mapy a analógovej mapy určeného operátu.

Účelové mapovanie polohopisu v obvode projektu pozemkových úprav

Výsledný elaborát účelového mapovania polohopisu v obvode projektu pozemkových úprav obsahuje:

v analógovej forme:

- ✓ technickú správu,
- ✓ zápisnicu z komisionálneho šetrenia druhov pozemkov podľa skutočného stavu v teréne,
- ✓ meračské náčrty,
- ✓ prehľad kladu meračských náčrtov,
- ✓ grafické prehľady druhov pozemkov, v prípade viacerých aj prehľad ich kladu
- ✓ účelovú mapu polohopisu,

v elektronickej forme:

- ✓ všetky analógové časti vyhotovené zhotoviteľom v tejto etape vo formáte PDF,
- ✓ zoznam súradníc podrobných bodov polohopisu v súbore vo formáte TXT s názvom PBxxxxxx_y.TXT,
- ✓ účelovú mapu polohopisu v súbore vo výmennom formáte VGI s názvom POxxxxxx_y.VGI podľa MN na geodetické činnosti.

Výsledný elaborát účelového mapovania polohopisu v obvode projektu pozemkových úprav sa odovzdáva v jednom vyhotovení autorizačne overený.

Účelové mapovanie výškopisu v obvode projektu pozemkových úprav

Výsledný elaborát účelového mapovania výškopisu v obvode projektu pozemkových úprav obsahuje:

v analógovej forme:

- ✓ technickú správu,
- ✓ účelovú mapu výškopisu,

v elektronickej forme:

- ✓ všetky analógové časti vyhotovené zhotoviteľom v tejto etape vo formáte PDF,
- ✓ georeferencované rastrové súbory vo formáte TIF alebo JPG s výstupom z digitálneho modelu reliéfu a s odvodenými účelovými mapami výškopisu,
- ✓ zoznam súradníc a výšok podrobných výškových bodov v súbore vo formáte TXT s názvom VBxxxxxx_y.TXT,
- ✓ účelovú mapu výškopisu v súbore vo výmennom formáte VGI s názvom VYxxxxxx_y.VGI podľa MN na geodetické činnosti.

Výsledný elaborát účelového mapovania výškopisu v obvode projektu pozemkových úprav sa odovzdáva v jednom vyhotovení autorizačne overený.

Spolu s výsledným elaborátom účelového mapovania výškopisu v obvode projektu pozemkových úprav sa odovzdáva aj elaborát pre ZB GIS.

Aktualizácia bonitovaných pôdnoekologických jednotiek (BPEJ) v obvode projektu pozemkových úprav a mapa hodnoty pozemkov

Výsledný elaborát aktualizácie BPEJ v obvode projektu pozemkových úprav a mapy hodnoty pozemkov obsahuje:

v analógovej forme:

- ✓ technickú správu,
- ✓ znalecké posudky na ohodnotenie lesných pozemkov a lesných porastov (ak boli vyhotovené),
- ✓ znalecké posudky na ohodnotenie trvalých porastov na plochách poľnohospodárskej pôdy (ak boli vyhotovené),
- ✓ mapu hodnoty pozemkov,

v elektronickej forme:

- ✓ všetky analógové časti vyhotovené zhotoviteľom v tejto etape vo formáte PDF,
- ✓ aktualizované BPEJ v súbore vo výmennom formáte VGI s názvom BJxxxxxx_y.VGI podľa MN na geodetické činnosti,
- ✓ mapu hodnoty pozemkov v súbore vo výmennom formáte VGI s názvom MHxxxxxx_y.VGI podľa MN na geodetické činnosti.

Výsledný elaborát aktualizácie BPEJ v obvode projektu pozemkových úprav a mapy hodnoty pozemkov sa odovzdáva v jednom vyhotovení.

Register pôvodného stavu (RPS)

Výsledný elaborát registra pôvodného stavu obsahuje:

v analógovej forme:

- ✓ technickú správu so základnými štatistickými údajmi RPS,
- ✓ zoznam pozemkov pôvodného stavu s ich vlastníckymi vzťahmi (časť A – parcely pôvodného stavu, časť B – vlastníci, správcovia a zástupcovia vlastníkov)
- ✓ výpis z registra pôvodného stavu pre účastníka typu 0, 1, 2, 9 a 10,
- ✓ výpis z registra pôvodného stavu pre oprávnených z ťarchy,
- ✓ mapu registra pôvodného stavu po mapových listoch alebo po blokoch,

v elektronickej forme:

- ✓ všetky analógové časti vyhotovené zhotoviteľom v tejto etape vo formáte PDF,
- ✓ zoznam pozemkov, ktoré sú označené nenulovým kódom osobitného režimu vo formáte PDF,
- ✓ výpis z registra pôvodného stavu pre účastníkov typu 3, 4, 5, 6, 7 a 8 vo formáte PDF,
- ✓ výpis z registra pôvodného stavu pre správcov vo formáte PDF,
- ✓ zoznam tiarch vo formáte PDF,
- ✓ súpis stavieb vo formáte PDF,
- ✓ zoznam vlastníkov podľa typu účastníka vo formáte PDF,
- ✓ údaje písomnej časti RPS v súbore vo výmennom formáte FÚVI s názvom FVxxxxxx_y.TXT podľa MN na geodetické činnosti,
- ✓ mapu registra pôvodného stavu v súbore vo výmennom formáte VGI s názvom PSxxxxxx_y.VGI podľa MN na geodetické činnosti.

Výsledný elaborát registra pôvodného stavu vo forme návrhu sa odovzdáva spolu s fakturáciou v dvoch vyhotoveniach autorizačne overený a po zverejnení a zapracovaní pripomienok na schválenie v jednom vyhotovení autorizačne overený.

Návrh miestneho územného systému ekologickej stability (MÚSES) na účely pozemkových úprav

Výsledný elaborát MÚSES na účely pozemkových úprav obsahuje najmä:

v analógovej forme:

- ✓ technickú správu,
- ✓ mapu súčasnej krajinej štruktúry vo vhodnej mierke,
- ✓ mapu priemetu pozitívnych a negatívnych prvkov a javov vo vhodnej mierke,
- ✓ mapu návrhu MÚSES na účely pozemkových úprav vo vhodnej mierke,
- ✓ účelové mapy (podľa potreby),

v elektronickej forme:

- ✓ všetky analógové časti vyhotovené zhotoviteľom v tejto etape vo formáte PDF,
- ✓ mapu návrhu MÚSES na účely pozemkových úprav v súbore vo výmennom formáte VGI s názvom MUxxxxxx.VGI podľa MN na projektovanie PÚ.

Výsledný elaborát návrhu MÚSES na účely pozemkových úprav sa odovzdáva v dvoch vyhotoveniach.

Všeobecné zásady funkčného usporiadania územia v obvode pozemkových úprav (VZFU)

Výsledný elaborát VZFU územia v obvode pozemkových úprav obsahuje najmä:

v analógovej forme:

- ✓ technickú správu,
- ✓ účelové mapy podľa potreby v prehľadnej mierke,
- ✓ návrh funkčného usporiadania územia vo vhodnej mierke,
- ✓ prehľadnú situáciu existujúcich a navrhnutých spoločných zariadení a opatrení a verejných zariadení a opatrení vo vhodnej mierke,
- ✓ pozdĺžne profily a vzorové priečne rezy pre technické opatrenia,

v elektronickej forme:

- ✓ všetky analógové časti vyhotovené zhotoviteľom v tejto etape vo formáte PDF,
- ✓ georeferencované súbory vo formáte JPG alebo TIF s účelovými mapami,
- ✓ mapu VZFU v súbore vo výmennom formáte VGI s názvom FUxxxxxx.VGI podľa MN na projektovanie PÚ.

Výsledný operát VZFU územia v obvode pozemkových úprav vo forme návrhu sa odovzdáva v dvoch vyhotoveniach (+ v elektronickej forme v počte CD ktorý určí správny orgán) a po zverejnení a zapracovaní pripomienok na schválenie v jednom vyhotovení.

Návrh nového usporiadania územia v obvode pozemkových úprav

Zásady umiestnenia nových pozemkov

Výsledný elaborát zásad umiestnenia nových pozemkov obsahuje najmä:

v analógovej forme:

- ✓ technickú správu,
- ✓ zápisnice z prerokovania návrhov a požiadaviek (§11 ods.18), príp. návratky dotazníka,
- ✓ návrh zásad umiestnenia nových pozemkov s grafickou prílohou vo vhodnej mierke,
- ✓ zápisnicu z prerokovania návrhu zásad umiestnenia nových pozemkov s predstavenstvom združenia účastníkov pozemkových úprav,

v elektronickej forme:

- ✓ všetky analógové časti vyhotovené zhotoviteľom v tejto etape vo formáte PDF.

Výsledný elaborát návrhu zásad umiestnenia nových pozemkov v obvode pozemkových úprav sa odovzdáva v jednom vyhotovení a po zverejnení a zapracovaní pripomienok v jednom vyhotovení. Vlastný návrh zásad umiestnenia nových pozemkov s grafickou prílohou vo vhodnej mierke pre doručovanie účastníkom v zmysle § 11 ods. 23 sa odovzdáva v príslušnom počte výtlačkov podľa počtu účastníkov, ktorým sa budú doručovať.

Plán spoločných zariadení a opatrení a verejných zariadení a opatrení

Výsledný elaborát plánu spoločných zariadení a opatrení a verejných zariadení a opatrení obsahuje najmä:

v analógovej forme:

- ✓ technickú správu,
- ✓ plán spoločných zariadení a opatrení (existujúcich a navrhovaných) vo vhodnej mierke,
- ✓ plán verejných zariadení a opatrení (existujúcich a navrhovaných) vo vhodnej mierke,
- ✓ protokol o vytýčení predbežne vytýčených spoločných zariadení a opatrení (podľa požiadavky správneho orgánu),
- ✓ pozdĺžne profily a priečne profily líniových opatrení (podľa potreby),

v elektronickej forme:

- ✓ všetky analógové časti vyhotovené zhotoviteľom v tejto etape vo formáte PDF,

- ✓ mapu spoločných zariadení a opatrení a verejných zariadení a opatrení v súbore vo výmennom formáte VGI s názvom ZOxxxxxx.VGI podľa MN na projektovanie PÚ.

Výsledný elaborát plánu spoločných zariadení a opatrení a verejných zariadení a opatrení sa odovzdáva v jednom vyhotovení.

Rozdeľovací plán vo forme umiestňovacieho a vytyčovacieho plánu

Aktualizácia obvodu projektu pozemkových úprav

Výsledný elaborát aktualizácie obvodu projektu pozemkových úprav (ak sa vyhotovuje) obsahuje:

v analógovej forme:

- ✓ sa vyhotoví primerane, doplnením nového zákresu a zrušením neplatného zákresu v existujúcich grafických podkladoch, resp. nahradením v časti kde nastala rozsiahla zmena,

v elektronickej forme:

- ✓ všetky analógové časti vyhotovené zhotoviteľom v tejto etape vo formáte PDF,
- ✓ aktualizovanú určenú hranicu obvodu projektu v súbore vo výmennom formáte VGI s názvom OPxxxxxx.y.VGI podľa MN na geodetické činnosti,
- ✓ aktualizovanú transformovanú alebo skonštruovanú hranicu projektu v súbore vo výmennom formáte VGI s názvom OTxxxxxx.y.VGI podľa MN na geodetické činnosti (iba v prípade VKMn a VMUO).

Výsledný elaborát aktualizácie obvodu projektu pozemkových úprav, ak sa vyhotovuje, sa odovzdáva v jednom vyhotovení.

Aktualizácia registra pôvodného stavu

Výsledný elaborát aktualizácie registra pôvodného stavu (ak sa vyhotovuje) obsahuje:

v analógovej forme:

- ✓ aktualizovaný zoznam pozemkov pôvodného stavu s ich vlastníckymi vzťahmi (časť A – parcely pôvodného stavu, časť B – vlastníci, správcovia a zástupcovia vlastníkov)
- ✓ aktualizovanú mapu registra pôvodného stavu po mapových listoch alebo po blokoch,

v elektronickej forme:

- ✓ všetky analógové časti vyhotovené zhotoviteľom v tejto etape vo formáte PDF,
- ✓ aktualizované údaje písomnej časti RPS v súbore vo výmennom formáte FÚVI s názvom FVxxxxxx.y.TXT podľa MN na geodetické činnosti,
- ✓ aktualizovanú mapu registra pôvodného stavu v súbore vo výmennom formáte VGI s názvom PSxxxxxx.y.VGI podľa MN na geodetické činnosti.

Výsledný elaborát aktualizácie registra pôvodného stavu, ak sa vyhotovuje, sa odovzdáva v jednom vyhotovení.

Rozdeľovací plán vo forme umiestňovacieho a vytyčovacieho plánu

Výsledný elaborát rozdeľovacieho plánu vo forme umiestňovacieho a vytyčovacieho plánu a registra nového stavu (RNS) obsahuje:

v analógovej forme:

- ✓ technickú správu so základnými štatistickými údajmi RNS,
- ✓ register nového stavu (časť A – parcely nového stavu, časť B – vlastníci, správcovia a zástupcovia vlastníkov),
- ✓ výpis z registra nového stavu pre účastníka typu 0, 1, 2, 9 a 10, ktorého súčasťou je aj schéma umiestnenia nových pozemkov v rámci celého obvodu projektu,
- ✓ výpis z registra nového stavu pre oprávnených z ťarchy,
- ✓ rozdeľovací plán umiestňovací a vytyčovací,

v elektronickej forme:

- ✓ všetky analógové časti vyhotovené zhotoviteľom v tejto etape vo formáte PDF,
- ✓ zoznam nových pozemkov, ktoré sú označené nenulovým kódom osobitného režimu vo formáte PDF,
- ✓ výpis z registra nového stavu pre účastníkov typu 3, 4, 5, 6, 7 a 8 vo formáte PDF,
- ✓ výpis z registra nového stavu pre správcov vo formáte PDF,
- ✓ zoznam tíarch vo formáte PDF,
- ✓ súpis stavieb vo formáte PDF,
- ✓ zoznam vlastníkov podľa typu účastníka vo formáte PDF,
- ✓ zoznam nárokov na vyrovnanie v peniazoch vo formáte PDF,
- ✓ zoznam vyrovnaní v peniazoch vo formáte PDF,
- ✓ údaje písomnej časti projektu pozemkových úprav (RPS aj RNS) v súbore vo výmennom formáte FÚVI s názvom FVxxxxxx_y.TXT podľa MN na geodetické činnosti,
- ✓ rozdeľovací plán umiestňovací a vytyčovací v súbore vo výmennom formáte VGI s názvom NSxxxxxx_y.VGI podľa MN na geodetické činnosti.

Výsledný elaborát rozdeľovacieho plánu vo forme umiestňovacieho a vytyčovacieho plánu vo forme návrhu sa odovzdáva spolu s fakturáciou v dvoch vyhotoveniach autorizačne overený a po zverejnení a zapracovaní pripomienok na schválenie v jednom vyhotovení autorizačne overený.

Zrovnávacie zostavenie (kombinatórium)

Výsledný elaborát zrovnávacieho zostavenia (kombinatória) obsahuje:

v analógovej forme:

- ✓ sa nevyhotovuje,

v elektronickej forme:

- ✓ zrovnávacie zostavenie medzi údajmi registra pôvodného stavu a registra nového stavu (kombinatórium) v predpísanej tabuľkovej forme po vlastníkoch vo viacerých súboroch vo formáte PDF podľa MN na geodetické činnosti,
- ✓ vyrovnanie vlastníkov v predpísanej tabuľkovej forme vo formáte PDF podľa MN na geodetické činnosti.

Výsledný elaborát zrovnávacieho zostavenia (kombinatória) sa odovzdáva v jednom vyhotovení.

*Vykonanie projektu pozemkových úprav**Postup prechodu na hospodárenie v novom usporiadaní*

Výsledný elaborát postupu prechodu na hospodárenie v novom usporiadaní obsahuje:

v analógovej forme:

- ✓ technickú správu,
- ✓ zápisnicu z prerokovania postupu prechodu na hospodárenie v novom usporiadaní s predstavenstvom združenia účastníkov pozemkových úprav,
- ✓ grafickú prílohu k postupu prechodu na hospodárenie v novom usporiadaní,

v elektronickej forme:

- ✓ všetky analógové časti vyhotovené zhotoviteľom v tejto etape vo formáte PDF.

Výsledný elaborát postupu prechodu na hospodárenie v novom usporiadaní sa odovzdáva v jednom vyhotovení.

Vytýčenie a označenie význačných lomových bodov hraníc nových pozemkov

Výsledný elaborát vytýčenia a označenia význačných lomových bodov hraníc nových pozemkov obsahuje:

v analógovej forme:

- ✓ technickú správu,
- ✓ protokoly o vytýčení hraníc nových pozemkov,
- ✓ prehľadné vytyčovacie náčrty,

v elektronickej forme:

- ✓ všetky analógové časti vyhotovené zhotoviteľom v tejto etape vo formáte PDF,
- ✓ zoznam súradníc vytýčených význačných lomových bodov v súbore vo formáte TXT s názvom NVxxxxxx_y.TXT.

Výsledný elaborát vytýčenia a označenia význačných lomových bodov hraníc nových pozemkov sa odovzdáva v jednom vyhotovení autorizačne overený.

Vytýčenie a označenie podrobných lomových bodov hraníc nových pozemkov

Výsledný elaborát vytýčenia a označenia podrobných lomových bodov hraníc nových pozemkov obsahuje:

v analógovej forme:

- ✓ technickú správu,
- ✓ zoznam súradníc vytýčených podrobných lomových bodov,
- ✓ protokoly o vytýčení hraníc nových pozemkov,
- ✓ prehľadné vytyčovacie náčrty,

v elektronickej forme:

- ✓ všetky analógové časti vyhotovené zhotoviteľom v tejto etape vo formáte PDF,
- ✓ zoznam súradníc vytýčených podrobných lomových bodov v súbore vo formáte TXT s názvom NPxxxxxx_y.TXT.

Výsledný elaborát vytýčenia a označenia podrobných lomových bodov hraníc nových pozemkov sa odovzdáva v jednom vyhotovení autorizačne overený.

Rozdelenie parciel C-KN hranicou obvodu projektu pozemkových úprav

Výsledný elaborát rozdelenia parciel C-KN hranicou obvodu projektu pozemkových úprav obsahuje:

v analógovej forme:

- ✓ technickú správu,
- ✓ záznam podrobného merania zmien na rozdelenie parciel C-KN hranicou obvodu projektu,
- ✓ výkaz výmer,

v elektronickej forme:

- ✓ všetky analógové časti vyhotovené zhotoviteľom v tejto etape vo formáte PDF,
- ✓ vektorový geodetický podklad v súbore vo výmennom formáte VGI s názvom VP_xxxx.VGI (xxxx je číslo ZPMZ),
- ✓ výkaz výmer v súbore vo formáte XML s názvom VV_xxxx.XML (xxxx je číslo ZPMZ).

Výsledný elaborát rozdelenia parciel C-KN hranicou obvodu projektu pozemkových úprav sa odovzdáva v jednom vyhotovení.

*Aktualizácia registra pôvodného stavu a rozdeľovacieho plánu vo forme umiestňovacieho a vytyčovacieho plánu***Aktualizácia registra pôvodného stavu**

Výsledný elaborát aktualizácie registra pôvodného stavu obsahuje:

v analógovej forme:

- ✓ aktualizovaný zoznam pozemkov pôvodného stavu s ich vlastníckymi vzťahmi (časť A – parcely pôvodného stavu, časť B – vlastníci, správcovia a zástupcovia vlastníkov),

- ✓ aktualizovanú mapu RPS,

v elektronickej forme:

- ✓ všetky analógové časti vyhotovené zhotoviteľom v tejto etape vo formáte PDF,
- ✓ aktualizované údaje písomnej časti RPS v súbore vo výmennom formáte FÚVI s názvom FVxxxxxx_y.TXT podľa MN na geodetické činnosti,
- ✓ aktualizovanú mapu registra pôvodného stavu v súbore vo výmennom formáte VGI s názvom PSxxxxxx_y.VGI podľa MN na geodetické činnosti.

Výsledný elaborát aktualizácie registra pôvodného stavu, ak sa vyhotovuje, sa odovzdáva v jednom vyhotovení.

Aktualizácia rozdeľovacieho plánu vo forme umiestňovacieho a vytyčovacieho plánu

Výsledný elaborát aktualizácie rozdeľovacieho plánu vo forme umiestňovacieho a vytyčovacieho plánu obsahuje:

v analógovej forme:

- ✓ aktualizovaný register nového stavu (časť A – parcely nového stavu, časť B – vlastníci, správcovia a zástupcovia vlastníkov),
- ✓ aktualizovaný zoznam tiarch,
- ✓ aktualizovaný zoznam stavieb,
- ✓ aktualizovaný rozdeľovací plán umiestňovací a vytyčovací,

v elektronickej forme:

- ✓ všetky analógové časti vyhotovené zhotoviteľom v tejto etape vo formáte PDF,
- ✓ aktualizované údaje písomnej časti projektu pozemkových úprav (RPS aj RNS) v súbore vo výmennom formáte FÚVI s názvom FVxxxxxx_y.TXT podľa MN na geodetické činnosti,
- ✓ aktualizovaný rozdeľovací plán umiestňovací a vytyčovací v súbore vo výmennom formáte VGI s názvom NSxxxxxx_y.VGI podľa MN na geodetické činnosti.

Výsledný elaborát aktualizácie rozdeľovacieho plánu vo forme umiestňovacieho a vytyčovacieho plánu sa odovzdáva v jednom vyhotovení.

Rozdeľovací plán vo forme geometrického plánu

Výsledný elaborát rozdeľovacieho plánu vo forme geometrického plánu (ak sa vyhotovuje v tejto forme) obsahuje:

v analógovej forme:

- ✓ rozdeľovací plán vo forme geometrického plánu,
- ✓ záznamy podrobného merania zmien,
- ✓ mapu projektu pozemkových úprav,

v elektronickej forme:

- ✓ všetky analógové časti vyhotovené zhotoviteľom v tejto etape vo formáte PDF,
- ✓ údaje písomnej časti projektu pozemkových úprav v súbore vo výmennom formáte FÚVI s názvom FVxxxxxx_y.TXT,
- ✓ mapa projektu pozemkových úprav v súbore vo výmennom formáte VGI s názvom PUxxxxxx_y.VGI podľa MN na geodetické činnosti,
- ✓ vektorový geodetický podklad pre aktualizáciu VMUO v súbore vo výmennom formáte VGI s názvom PUUOxxxxxx.VGI podľa MN na geodetické činnosti.

Výsledný elaborát rozdeľovacieho plánu vo forme geometrického plánu sa odovzdáva v dvoch vyhotoveniach autorizačne overený.

Rozdeľovací plán vo forme obnovy katastrálneho operátu novým mapovaním

Výsledný elaborát rozdeľovacieho plánu vo forme obnovy katastrálneho operátu novým mapovaním (ak sa vyhotovuje v tejto forme) obsahuje:

v analógovej forme:

- ✓ mapu projektu pozemkových úprav,
- ✓ záznamy podrobného merania zmien,
- ✓ výkaz výmer,

v elektronickej forme:

- ✓ všetky analógové časti vyhotovené zhotoviteľom v tejto etape vo formáte PDF,
- ✓ údaje písomnej časti projektu pozemkových úprav v súbore vo výmennom formáte FÚVI s názvom FVxxxxxx_y.TXT,
- ✓ mapa projektu pozemkových úprav v súbore vo výmennom formáte VGI s názvom PUxxxxxx_y.VGI podľa MN na geodetické činnosti,
- ✓ vektorový geodetický podklad pre aktualizáciu VMUO v súbore vo výmennom formáte VGI s názvom PUUOxxxxxx.VGI podľa MN na geodetické činnosti.

Výsledný elaborát rozdeľovacieho plánu vo forme obnovy katastrálneho operátu novým mapovaním sa odovzdáva v dvoch vyhotoveniach autorizačne overený.

Atlas projektu pozemkových úprav

Atlas projektu pozemkových úprav obsahuje:

v analógovej forme:

- ✓ technickú správu (rekapitulácia konania o pozemkových úpravách),
- ✓ prehľadnú mapu pôvodných a mapu nových pozemkov (stav pred pozemkovými úpravami a po pozemkových úpravách) vo vhodnej mierke,
- ✓ evidenčnú kartu projektu pozemkových úprav,
- ✓ propagačný materiál projektu pozemkových úprav (napr. propagačné CD-čka, propagačné výtlačky a pod., s údajmi o projekte pozemkových úprav, o konaní, o rokovaní, o zhromaždeniach, o geodetických prácach a pod. s fotodokumentáciou – vyhotoví zhotoviteľ v spolupráci so správnym orgánom, obcou a predstavenstvom združenia účastníkov pozemkových úprav),

v elektronickej forme:

- ✓ všetky analógové časti vyhotovené zhotoviteľom v tejto etape vo formáte PDF,
- ✓ výsledné elaboráty v elektronickej forme všetkých predchádzajúcich etáp projektu pozemkových úprav v samostatných podadresároch na DVD.

Atlas projektu pozemkových úprav sa odovzdáva v jednom vyhotovení.