

Okresný úrad - Prešov

**Register obnovenej evidencie pozemkov  
v zastavanom území obce**

Katastrálne územie : **Červenica**

Číslo : kat. územia : **809 381**

Okres : **Prešov**  
Kraj : **Prešovský**

Zhotoviteľ : **GEOKART Prešov**

**Zmluva o dielo**

Číslo zmluvy : **RvIN - 6/2001**

## Zmluva o dielo

číslo zmluvy : RvIN

### OBJEDNÁVATEĽ:

**Okresný úrad Prešov,**

Nám. mieru č. 2, 080 72 Prešov

telefón: 051/77 243 79, 77 323 19, e-mail: [opplh@po.vs.sk](mailto:opplh@po.vs.sk)

Zastúpený :

**Ing. Milan Benč** - prednosta okresného úradu

osoby oprávnené konať vo veciach tejto zmluvy

- zmluvné otázky : **Ing. Jozef Vanek** - riaditeľ odboru pozemkových úprav a OŽP MP SR

- technické otázky: **Ing. Stanislav Lelák** - vedúci odboru PPaLH okresného úradu

Bankové spojenie: **NBS pob. Prešov**

Číslo účtu: **829-572/0720**

**IČO: 31777686**

(ďalej len objednávateľ)

### ZHOTOVITEĽ:

**GEOKART Združenie geodetov**

Konštantínova 3, 080 01 Prešov

tel. 051/77 232 80, e-mail: [geokart@stonline.sk](mailto:geokart@stonline.sk)

Zastúpený:

**Ing. František Haník**

osoby oprávnené konať vo veciach tejto zmluvy:

- zmluvné otázky : **Ing. František Haník**

- technické otázky :

Bankové spojenie: **VÚB Prešov**

Číslo účtu: **674540-572/0200**

**IČO : 17 206 057**

**DIČ :**

(ďalej len zhotoviteľ)

uzatvárajú dnešného dňa túto zmluvu podľa § 536 a nasl. zákona č. 513/1991 Zb. za nasledovných podmienok:

## I. Predmet zmluvy

1. Predmetom tejto zmluvy je spracovanie registra obnovenej evidencie pozemkov v zastavanom území (ďalej len "RvIN" ) obce

### Červenica

v katastrálnom území Červenica, okres Prešov, kraj Prešovský.

Zhotoviteľ sa zaväzuje využiť nasledovné zákony a predpisy :

- zákon NR SR č. 180/1995 Z.z. o niektorých opatreniach na usporiadanie vlastníctva k pozemkom Pokynov MP SR č. 5544/93 - 430 a ÚGKK SR

- zákon NR SR č. 162/1995 Z.z. o katastri nehnuteľností o zápise vlastníckych a iných práv k nehnuteľnostiam a technických predpisov aplikovaných na horeuvedený zákon.

- pokyny MP SR č. 3924/93-430 a ÚGKK SR č. NP-905/1993 zo dňa 1.6.1993 na činnosť orgánov štátnej správy ÚGKK SR a MP SR na vykonávanie pozemkových úprav

- Metodický návod MP SR a ÚGKK SR č. 984 420 MN-1/96 na spracovanie registra obnovenej evidencie pozemkov (ďalej len „MN“) v úplnom znení s dodatkom č. 1/97 zo septembra 1997.

2. Zhotoviteľ sa zaväzuje primerane využiť pri zostavovaní registra obnovenej evidencie pozemkov predpisy ÚGKK SR a MP SR, najmä :

2.1. Inštrukciu ÚGKK SR na zápis vlastníckych a iných vecných práv k nehnuteľnostiam č. 984 410 1/93,

2.2. Inštrukciu na ostatné úlohy katastra nehnuteľností, sys. označenie 984 490 1/93,

2.3. Pokyny ÚGKK SR na skenovanie máp veľkých mierok pre účely katastra nehnuteľností č. GK-963/1994

2.4. Inštrukciu na prevádzkovanie automatizovaného informačného systému geodézie kartografie a katastra č. 984 900 1/95

2.5. Inštrukciu na meranie a vykonávanie zmien v súbore geodetických informácií KN, sys. označenie 984 420 1/93

2.6. Usmernenie MP SR č. 131-I/98-430 a ÚGKaK SR č. NP – 2231/98 na zostavenie ROEP a vykonanie zmien v súvislosti s účinnosťou zák. NR SR č. 80/98 Z.z.

3. Dielo vypracované v rozsahu I.1. bude spĺňať dodacie podmienky podľa z. č. 180/1995 Z.z. - § 8 a jeho vykonávacieho predpisu, Metodického návodu MP SR a ÚGKaK SR č. 984 420 MN - 1/96 na spracovanie registra obnovenej evidencie pozemkov v úplnom znení s dodatkom č. 1/97, najmä §§ 12,13,14 a kvalitatívne, technické a dodacie podmienky technických predpisov uvedených v bode I.2 tejto zmluvy..

## II. Vykonanie diela

1. Zhotoviteľ sa zaväzuje vypracovať a odovzdať objednávateľovi dielo uvedené v čl. I v lehote do

**30. septembra 2002**

2. Register overí zhotoviteľ menom, priezviskom, overovacou pečiatkou (autorizačné overovanie výsledkov geodetických prác podľa § 7 z.č. 215/95 Z.z.), dátumom a podpisom a predloží ho na posúdenie a schválenie OÚ v Prešove, odboru PPaLH.

3. V registri predložennom na posúdenie a schválenie OÚ v Prešove, odbore PPaLH budú zapracované všetky námietky podané proti výpisom z návrhu registra, ktorým okresný úrad vyhovel, osobitný zoznam budú tvoriť pozemky, ktoré budú predmetom ukončeného konania podľa § 12 ods. 1 z. č. 180/1995 Z.z.

4. Zhotoviteľ bude pri vykonávaní diela postupovať podľa etáp vykonávania registra uvedených v prílohe č. 2, ktorá je neoddeliteľnou súčasťou tejto zmluvy.

### III.

#### Cena za dielo

1. Cena za dielo bola stanovená dohodou zmluvných strán a podľa špecifikácie prác uvedenej v prílohe č.1, ktorá je neoddeliteľnou súčasťou tejto zmluvy predstavuje čiastku v hodnote:

**170.380,- Sk**

*(slovom stosedemdesiatštristoosemdesiat slovenských korún)*

Cena je bez DPH.

2. Zhotoviteľ bude objednávateľovi predkladať faktúry v troch vyhotoveniach po etapách vykonávania registra podľa prílohy č. 2, ktorá je neoddeliteľnou súčasťou tejto zmluvy, po vykonaní vecnej a kvalitatívnej kontroly údajov odberateľom, tvoriacich náplň jednotlivých etáp.

3. Práce za ostatnú etapu (ucelenú časť, fakturačný celok) bude zhotoviteľ fakturovať po schválení diela Okresným úradom v Prešove a po jeho predložení na zápis do katastra nehnuteľností.

4. Lehota splatnosti sa určuje na 30 dní odo dňa prijatia faktúry.

### IV.

#### Práva a povinnosti zmluvných strán

1. Zhotoviteľ je povinný:

1.1. vypracovať a dodať objednávateľovi dielo uvedené v čl. I tejto zmluvy v stanovenej lehote sám alebo vlastnými pracovníkmi s potrebnou kvalifikáciou,

1.2. vypracovať a dodať objednávateľovi dielo uvedené v čl. I tejto zmluvy v troch vyhotoveniach,

1.3. výsledné dielo odovzdať v dohodnutej forme v zmysle zákonov, vyhlášok a predpisov uvedených v čl. I. tejto zmluvy,

- 1.4. vykonať dielo na svoje náklady a na svoje nebezpečenstvo,
  - 1.5. po vykonaní diela vrátiť objednávateľovi všetky doklady, ktoré mu objednávateľ zabezpečil na vykonanie diela a doklady, ktoré použil pri zostavení registra,
  - 1.6. umožniť objednávateľovi priebežnú kontrolu vykonávania diela a poskytovať mu na požiadanie informácie o stave rozpracovanosti diela,
  - 1.7. vyzvať objednávateľa na kontrolu všetkých prác, ktoré budú fakturované podľa etáp vykonávania registra, minimálne 5 pracovných dní vopred,
  - 1.8. bezplatne odstrániť chyby a nedostatky diela, zistené predovšetkým v čase zápisu do KN za podmienok a v lehotách stanovených v čl. 7 tejto zmluvy,
  - 1.9. zabezpečiť si všetky potrebné podklady, ktoré sú nevyhnutné pre spracovanie registra obnovenej evidencie pozemkov,
  - 1.10. zabezpečiť, vylustrovať a aktualizovať všetky dostupné listiny, preukazujúce vlastnícke práva k nehnuteľnostiam.
2. Objednávateľ je povinný:
- 2.1. zabezpečiť zhotoviteľovi prostredníctvom komisie na obnovu evidencie pozemkov a právnych vzťahov k nim a z odboru katastrálneho príslušného okresu podklady, resp ich dostupnosť na vykonanie diela,
  - 2.2. poskytnúť zhotoviteľovi potrebnú súčinnosť vo vzťahu k tretím osobám, najmä účastníkom konania a dotknutým orgánom štátnej správy,
  - 2.3. zaplatiť zhotoviteľovi dohodnutú cenu po vykonaní a skontrolovaní jednotlivých etáp okrem ostatnej, ktorú objednávateľ zaplatí až po schválení diela OÚ v Prešove, odborom PPaLH a jeho predložení na zápis do katastra,
  - 2.4. poskytovať zhotoviteľovi informácie o zmenách právnych vzťahov, ku ktorým dôjde po začatí konania na základe údajov katastrálneho odboru.
3. Zhotoviteľ má právo na:
- 3.1. zabezpečenie podkladov a ich dostupnosti na vykonanie diela v termíne, ktorý umožní ukončenie diela v termíne podľa čl.II. tejto zmluvy,
  - 3.2. na zaplatenie dohodnutej ceny po vykonaní a skontrolovaní jednotlivých etáp vykonania registra okrem ostatnej, ktorú zhotoviteľ bude faktúrovať po schválení diela odborom PPaLH OÚ v Prešove a jeho predložení na zápis do katastra,
  - 3.3. na poskytnutie dojednanej súčinnosti a podkladov, ktoré je zaviazaný zabezpečiť objednávateľ tak, ako je uvedené vyššie,
  - 3.4. v prípade zistenia nových skutočností na zmenu podmienok zmluvy, čo sa musí

uskutočniť v písomnej forme ako dodatok k tejto zmluve,

4. Objednávateľ má právo na:

- 4.1. prevzatie bezchybného diela zhotoveného a odovzdaného riadne a včas podľa ustanovenia tejto zmluvy,
- 4.2. kontrolu vykonávania prác počas spracovávania diela vlastnými pracovníkmi, alebo pracovníkmi právnej sekcie odboru pozemkových úprav a OŽP MP SR,
- 4.3. vrátenie podkladov, ktoré zabezpečil zhotoviteľovi na vykonanie diela súčasne s odovzdaním ukončeného diela,
- 4.4. neprevzatie vopred vecne a kvalitatívne neskontrolovaných údajov, tvoriacich náplň jednotlivých etáp,
- 4.5. neprevzatie chybného diela, resp. jeho časti,
- 4.6. neuhradenie diela, resp. jeho jednotlivých etáp, pokiaľ nebola vykonaná vecná a kvalitatívna kontrola údajov tvoriacich dielo, resp. jeho časť,
- 4.7. na odstúpenie od zmluvy, ak zhotoviteľ nedodrží povinnosť uvedenú v ods.1.1. tohto článku a zároveň neuhradenie rozpracovaného diela.

## V.

### Odstúpenie od zmluvy

1. Výpovedná lehota na odstúpenie od zmluvy je 30 dní okrem ustanovenia uvedeného v čl. VI. Začína plynúť prvý deň nasledujúceho mesiaca po doručení výpovede.
2. V prípade odstúpenia od zmluvy z dôvodov na strane zhotoviteľa, objednávateľ nie je povinný prevziať a uhradiť neukončené dielo. Zhotoviteľ je povinný vrátiť objednávateľovi všetky finančné prostriedky, ktoré mu boli objednávateľom vyplatené v lehote 10 dní odo dňa doručenia listu o odstúpení a všetky podklady a doklady, ktoré mu objednávateľ zabezpečil na konanie diela. Zhotoviteľ je povinný odovzdať objednávateľovi bez nároku na odmenu rozpracované dielo.
3. V prípade odstúpenia od zmluvy z dôvodov na strane objednávateľa, zaplatí tento rozpracovanosť prác vyhotovených v súlade s ustanoveniami tejto zmluvy ku dňu zrušenia tejto zmluvy.

## VI.

### Sankcie

1. V prípade nedodržania termínu odovzdania diela zhotoviteľom je objednávateľ oprávnený krátiť dohodnutú cenu za dielo vo výške 5 % dohodnutej ceny za každý začatý mesiac omeškania.

Ak omeškanie trvá viac ako 1 mesiac, je objednávateľ oprávnený krátiť dohodnutú cenu za dielo za každý ďalší začatý mesiac omeškania o ďalšie 3 %.

Ak omeškanie bude trvať viac ako 3 mesiace, objednávateľ má právo odstúpiť od zmluvy, kedykoľvek počnúc prvým dňom štvrtého mesiaca, pričom nie je povinný prevziať a uhradiť ukončené dielo a zaplatiť rozpracovanosť prác ku dňu odstúpenia od zmluvy.

2. V prípade neodstránenia chýb a nedostatkov diela zistených predovšetkým v čase zápisu do katastra do 30 dní od výzvy (čl. VII. 2), je zhotoviteľ povinný zaplatiť pokutu vo výške 3 % dohodnutej ceny za každý začatý mesiac omeškania.

Ak omeškanie s odstránením chýb a nedostatkov bude trvať viac ako 2 mesiace, pokuta sa zvýši na 5 % za každý ďalší začatý mesiac.

## VII.

### Ostatné podmienky

1. Objávateľ si vyžiada na Okresnom úrade, katastrálnom odbore v Prešove operát, alebo operáty na konanie podľa zákona č. 162/1995 Z.z., zabezpečí vyznačenie hranice obvodu registra a hranice zastavaného územia a spolu so zhotoviteľom a zástupcom komisie prerokuje s Okresným úradom v Prešove odborom katastrálnym špecifické podmienky v katastrálnom území podľa § 8 MN.

O týchto skutočnostiach vyhotovia zápis, ktorý bude základom pre zostavenie registra, pre vykonanie kontrol a podkladom pre preberanie výsledkov prác do katastra.

2. Zhotoviteľ bezplatne odstráni chyby a nedostatky podľa pripomienok objednávateľa najneskôr do 30 dní od písomnej výzvy objednávateľa.

3. V prípade zmeny požiadaviek objednávateľa mimo rámec dohodnutého predmetu a ceny prác, prípadne iných podmienok zmluvy, budú tieto zmeny riešené na základe dohody zmluvných strán formou dodatku k tejto zmluve.

4. Splnenie dodávky a fakturácia ostatnej etapy (ucelenej časti) registra je podmienená schválením registra OÚ v Prešove, odborom PPaLH a jeho predložením na zápis do katastra.

## VIII.

### Poskytovanie, využívanie a šírenie hromadných výstupov

v zmysle z. SNR č. 162/1995 Z.z. o katastri nehnuteľností v SR a par. 22 z. č. 35/1965 Zb. o literárnych, vedeckých a umeleckých dielach:

1. Zhotoviteľ sa zaväzuje, že vylúči šírenie poskytnutých údajov katastra nehnuteľností tretím osobám, ich využívanie na propagačné a obchodné účely, ktoré nesúvisia s pôsobnosťou účastníkov informačného systému a vylúči ich použitie v rozpore so zákonom z.č. 215/95 Z.z., 216/95 Z.z. a 162/95 Z.z.

2. Zhotoviteľ berie na vedomie, že neoprávnené šírenie údajov katastra nehnuteľností je porušením z.č. 162/95 Z.z.

3. Podmienky využívania a šírenia údajov katastra nehnuteľností sa vzťahujú i na údaje registra či iných získaných v konaní podľa z.č. 180/1995 Z.z., alebo v konaní podľa z.č. 229/1991 Zb.

#### IX.

#### Zodpovednosť za chyby a nedostatky

1. Zhotoviteľ zodpovedá za chyby a nedostatky diela spôsobené porušením jeho zmluvných i zákonných povinností, ktoré objednávateľ zistil počas záručnej lehoty v ktorej zhotoviteľ garantuje kvalitu diela. Záručná lehota medzi zmluvnými stranami bola dohodnutá v dĺžke 24 mesiacov od odovzdania diela zhotoviteľovi.

#### X.

#### Náhrada škody

1. Zhotoviteľ sa zaväzuje nahradiť škodu objednávateľovi, ktorú spôsobil zhotoviteľ porušením svojich zmluvných i zákonných povinností. Za škodu v tom prípade zodpovedá podľa § 373 a nasl. ustanovení Obchodného zákonníka.

#### XI.

#### Záverečné ustanovenie

Táto zmluva je vyhotovená v piatich vyhotoveniach z ktorých každý má povahu originálu. Tri vyhotovenia obdrží objednávateľ a dve zhotoviteľ.

Zmluvné strany súhlasia s obsahom tejto zmluvy v celom rozsahu, čo potvrdzujú svojimi podpismi.

V Prešove dňa 17.12.2001

V Turne dňa 18.11.2001

Objednávateľ



zhotoviteľ

**GEOKART**  
Konštantínova 3  
080 01 PREŠOV

Ministerstvo pôdohospodárstva SR právna sekcia, odbor pozemkových úprav súhlasí s uzavretím obchodného záväzku a potvrdzuje úhradu ceny za dielo

V Bratislave dňa 30.11.2001

Naur  
riaditeľ odboru  
pozemkových úprav





**ŠPECIFIKÁCIA PRÁČ**  
registra obnovennej evidencie pozemkov v zastavanom území obce

Príloha č.1

**Z á k l a d n é   ú d a j e**

Názov katastrálneho územia	:	Červenica
Výmera katastrálneho územia	:	1780 ha
Počet pozemkovknížných vložiek	:	392
<b>Počet parcel predmetu konania:</b>		<b>95</b>
- určeného operátu v zastavanom území obce (A)	:	95
- určeného operátu mimo zastavaného územia obce (B)	:	
- registra C-KN v zastavanom území obce i mimo zastavaného územia obce (C)	:	
<b>Počet parcel rozsahu spracovania:</b>		<b>2801</b>
určeného operátu v zastavanom území obce	:	
mimo zastavaného územia obce (D)	:	1958
- registra C-KN v zastavanom území obce i mimo zastavaného územia obce (D)	:	843

**K A L K U L Á C I A**

**1. Merná jednotka - p a r c e l a p r e d m e t u k o n a n i a**

1.10. určeného operátu v zastavanom území obce (A)					
95 parcel	x	700,- Sk	=	66.500,- Sk	
1.11. určeného operátu mimo zastavaného územia obce (B)					
1.12. registra C-KN v zastavanom území obce i mimo zastavaného územia obce (C)					
spolu 95 parcel				66.500,- Sk	

**2. Merná jednotka - p a r c e l a r o z s a h u s p r a c o v a n i a**

2.1 určeného operátu v zastavanom území obce i mimo zastavaného územia obce (D)					
I 9 parcel	x	10,- Sk	=	90,- Sk	
E 1949 parcel	x	10,- Sk	=	19.490,- Sk	
spolu 1958 parcel				19.580,- Sk	

**2.2 registra C-KN v zastavanom území obce i mimo zastavaného územia obce (D)**

I 525 parcel	x	100,- Sk	=	52.500,- Sk	
E 318 parcel	x	100,- Sk	=	31.800,- Sk	
spolu 843 parcel				84.300,- Sk	

**Celkom 1. a 2. 170.380,- Sk**

**Fakturácia a platenie**

rok 2002	170.380,- Sk	
-----		
spolu	170.380,- Sk	

**ETAPY VYKONÁVANIA  
registra obnovenj evidencie pozemkov**

P.č.	Ucelená časť - fakturačný celok	% z celk. ceny	termín
<b>I.</b>	<b>Vyhotovenie formátu údajov na výmenu informácií (FUVI)</b>	20 %	01.2002
1.	lustrácia listín (pozemnoknižných vložiek), preukázanie vlastníckeho práva k pôvodným nehnuteľnostiam v katastri nehnuteľností		
2.	aktualizácia listín lustráciou listov vlastníctva a iných listín preukazujúcich vlastnícke práva k pôvodným nehnuteľnostiam nachádzajúcich sa na katastri		
3.	zaznamenanie údajov získaných lustráciou a aktualizáciou listín a vytvorenie FUVI		
<b>II.</b>	<b>Vytvorenie formátu grafických informácií (VGI)</b>	20 %	03.2002
1.-	digitalizácia mapových podkladov		
	- vytvorenie súvislého vektorového grafického podkladu znázorňujúceho pôvodné nehnuteľnosti z existujúcich grafických podkladov		
	- identifikácia parcel s písomnou časťou určeného operátu		
2.-	miestne prešetrovanie s vyhotovením prešetrovacích náčrtov		
	- aktualizácia listín lustráciou listín preukazujúcich vlastnícke práva k pôvodným nehnuteľnostiam poskytnutých nájomcami pozemkov alebo inými oprávnenými osobami z listín pri prešetrovaní v obci		
3.-	porovnanie súladu údajov písomnej a grafickej časti registra		
4.-	zosúladenie údajov písomnej a grafickej časti registra		
5.-	vytvorenie kompletného mapového operátu v zmysle zápisu z prerokovania špecifických podmienok		
<b>III.</b>	<b>Kontrola zapisateľnosti údajov písomnej časti registra (FUVI-VGI, FUVI-ISKN)</b>	20 %	05.2002

- |  |             |                |
|--|-------------|----------------|
| <p><b>IV. Spracovanie údajov písomnej časti registra do predpísanej tabuľkovej formy, vyhotovenie výstupných zostáv pre doručenie výpisov z registra účastníkov konania a zverejnenie registra</b></p>                                     | <p>20 %</p> | <p>07.2002</p> |
| <p><b>V. Tlač registra a jeho schválenie odborom PPaLH okresného úradu</b></p>   | <p>20 %</p> | <p>09.2002</p> |
| <p>1. - zapracovanie podaných námietok proti výpisom z návrhu registra, ktorým OÚ vyhovel, oprava chýb a nedostatkov v písomnej a grafickej časti registra</p> <p>- kontrola zapisateľnosti údajov písomnej časti registra do katastra</p> |             |                |
| <p>2. - adjustácia, tlač, väzba, overenie a expedícia grafických a písomných výstupov registra odberteľovi</p> <p>- schválenie registra a jeho predloženie na zápis do katra nehnuteľností</p>   |             |                |

## DODATOK č. 1

k Zmluve o dielo č. RvIN-6/2001 zo dňa 17.12.2001, predmetom ktorej je vypracovanie registra obnovenej evidencie pozemkov v zastavanom území (ďalej len RvIN) obce  
**ČERVENICA**  
v katastrálnom území Červenica, okres Prešov, kraj Prešovský

Zmluvné strany sa dohodli na nasledovnom:

### I.

Mení sa znenie článku II. odstavec 1 takto:

### II. Vykonanie diela

1. Zhotoviteľ sa zaväzuje vypracovať a odovzdať objednávateľovi dielo uvedené v čl. I. tejto zmluvy v lehote do

31.12.2003

Zdôvodnenie zmeny termínu ukončenia diela:

Správa katastra Prešov listom zo dňa 27.8.2003 oznamuje Okresnému úradu, odboru PPaLH, že opravujú kód príslušností k zastavanému územiu obce Červenica pri parcelách tvoriacich bývalú banickú osadu. Zároveň žiada správny orgán v konaní o obnove evidencie niektorých pozemkov a právnych vzťahov k nim podľa §3 odst.b zákona NR SR č.180/1995 Z.z. o opravu počas spracovania RvIN v katastrálnom území Červenica Ďalej žiada napraviť stav grafiky posunu parcel registra E č.1144/1 až 1144/15 voči parcelám registra C č.610 až 633 severozápadným smerom v časti, kde sa nachádza banická osada.

### II.

Mení sa špecifikácia prác RvIN v prílohe č.1 takto:

Fakturácia a platenie

rok 2002 .....	68 152.- Sk
rok 2003 .....	102 228.- Sk

**Spolu: 170 380.- Sk**

### III.

Mení sa príloha č.2 Etapy vykonávania RvIN takto:

#### ETAPY VYKONÁVANIA registra obnovenej evidencie pozemkov

P.č. Ucelená časť – fakturačný celok	cena	termín
<b>I. Vyhotovenie formátu údajov na výmenu informácií (FUVI)</b>	34 076,- Sk	03/2002
1. – lustrácia listín (pozemnoknižných vložiek) preukazujúcich vlastnícke práva k pôvodným nehnuteľnostiam v katastri nehnuteľností		

2. – aktualizácia listín lustráciou listov vlastníctva a iných listín preukazujúcich vlastnícke práva k pôvodným nehnuteľnostiam nachádzajúcich sa na správe katastra
3. – zaznamenanie údajov získaných lustráciou a aktualizáciou listín a vytvorenie FUVI

---

**II. Vytvorenie formátů grafických informácií (VGI) 34 076,- Sk 03/2002**

1. - digitalizácia mapových podkladov  
- vytvorenie súvislého vektorového grafického podkladu znázorňujúceho pôvodné nehnuteľnosti z existujúcich grafických podkladov,  
- identifikácia parciel s písomnou časťou určeného operátu
2. - miestne prešetrovanie s vyhotovením prešetrovacích náčrtov  
- aktualizácia listín lustráciou listín preukazujúcich vlastnícke práva k pôvodným nehnuteľnostiam poskytnutých nájomcami pozemkov alebo inými oprávnenými osobami, z listín pri prešetrovaní v obci
3. - porovnanie súladu údajov písomnej a grafickej časti registra
4. - zosúladenie údajov písomnej a grafickej časti registra
5. - vytvorenie kompletného mapového operátu v zmysle zápisu z prerokovania špecifických podmienok

---

**III. Kontrola zapisateľnosti údajov písomnej časti registra do katastra (FUVI-VGI, FUVI-ISKN) 34 076.- Sk 08/2003**

---

**IV. Spracovanie údajov písomnej časti registra do predpísanej tabuľkovej formy, vyhotovenie výstupných zostáv pre doručenie výpisov z registra účastníkom konania a zverejnenie registra. 34 076.- Sk 10/2003**

---

**V. Tlač registra a jeho schválenie odborom PPaLH okresného úradu 34 076.- Sk 12/2003**


1. - zapracovanie podaných námietok proti výpisom z návrhu registra, ktorým správny orgán vyhovel, oprava chýb a nedostatkov v písomnej a grafickej časti registra  
- kontrola zapisateľnosti údajov písomnej časti registra do katastra
  2. - adjustácia, tlač, väzba, overenie a expedícia grafických a písomných výstupov registra odberateľovi  
- schválenie registra a jeho predloženie na zápis do katastra nehnuteľností
-

IV.


Ostatné ustanovenia zmluvy o dielo zostávajú nezmenené. Tento dodatok je vyhotovený v piatich vyhotoveniach, z ktorých každý má povahu originálu. Tri vyhotovenia tohto dodatku obdrží objednávateľ a dve zhotoviteľ. Zmluvné strany súhlasia s obsahom tohto dodatku v celom rozsahu, čo potvrdzujú svojimi podpismi.

V Prešove, dňa 2.9.2002

V Prešove, dňa 2.9.2002

  
objednávateľ



  
zhotoviteľ



Ministerstvo pôdohospodárstva SR odbor pozemkových úprav súhlasí s uzavretím obchodného záväzku a potvrdzuje úhradu ceny za dielo.

V Bratislave, dňa .....

riaditeľ odboru pozemkových úprav

číslo účtu	44 2002	55 152 - SK
číslo účtu	7043	102 228 - SK
Spolu:		179 380 - SK

Mená sa píše podľa č. 1 Pôjpy vykonávania KÚÚÚ úkladu

ETAPY VYKONÁVANIA  
registrácie vlastníckych vzťahov pozemkov

č. úlohy	popis úlohy	ročná	termín
1.	Vyhodnotenie informácií údajov na výstavbu informácií (147/3)	34 076 - SK	03/2002
2.	Informácia ústia (povolenie na výstavbu) predovšetkým vlastníckej úpravy k návrhu na zmenu vlastníckych vzťahov pozemkov		

## DODATOK č. 2

k Zmluve o dielo č. RvIN-6/2001 zo dňa 18.12.2001 a k dodatku č. 1 zo dňa 2.9.2002,  
predmetom ktorej je vypracovanie registra obnovenej evidencie pozemkov  
v katastrálnom území ČERVENICA, okres Prešov, kraj Prešovský

V nadväznosti na zákon NR SR č. 518/2003 Z.z., ktorým sa mení a dopĺňa zákon SNR  
č. 330/1991 Zb. v znení neskorších predpisov a o zmene niektorých zákonov a uznesenia  
vlády SR č. 36 zo dňa 14.01.2004, ktorým vláda SR vymenovala prednostov krajských  
pozemkových úradov a riaditeľov obvodných pozemkových úradov sa mení určenie strán  
takto:

### OBJEDNÁVATEĽ

Krajský pozemkový úrad v Prešove, Námestie mieru 2, 080 01 Prešov

štátutárny zástupca : Ing. Pavol Kovalík  
prednosta Krajského pozemkového úradu  
v Prešove

osoby oprávnené konať  
vo veciach zmluvy :  
- zmluvné otázky : Ing. Pavol Kovalík  
prednosta Krajského pozemkového úradu  
v Prešove  
tel. : 051/ 77 178 46

- technické otázky : Ing. Bibiána Mrázová  
riaditeľka Obvodného pozemkového úradu  
v Prešove  
tel. : 051/77 323 19

Bankové spojenie : NBS Prešov  
číslo účtu : 16724572/0720  
IČO : 37 937 898  
(ďalej len objednávateľ)

Zmluvné strany sa dohodli na nasledujúcom:

#### I.

Mení sa bod II.1. zmluvy o dielo takto:

#### II.

Vykonanie diela

1. Zhotoviteľ sa zaväzuje vypracovať a odovzdať objednávateľovi dielo uvedené v bode I.  
zmluvy a to v lehote do

30.9.2004

Dôvod zmeny termínu:

Nerozanalyzovanie chybných písomných a grafických údajov katastra nehnuteľností s údajmi registra obnovennej evidencie pôdy a neodstraňovanie chýb ISEN Správou katastra v Prešove.

**II.**

Mení sa špecifikácia prác registra obnovennej evidencie pozemkov v prílohe č. 1 zmluvy takto:

Fakturácia a platenie:

Rok:

2002..... 68.152.- Sk

2004..... 102.228.- Sk

spolu 170.380.- Sk

**III.**

Menia sa etapy vykonávania registra obnovennej evidencie pozemkov v prílohe č. 2 zmluvy takto:

**ETAPY VYKONÁVANIA  
registra obnovennej evidencie pozemkov**

<b>P.č. Ucelená časť – fakturačný celok</b>	<b>cena</b>	<b>termín</b>
<b>I. Vyhotovenie formátu údajov na výmenu informácií (FUVI)</b>	34 076,- Sk	03/2002
1. – lustrácia listín (pozemnoknižných vložiek) preukazujúcich vlastnícke práva k pôvodným nehnutelnostiam v katastri nehnuteľností		
2. – aktualizácia listín lustráciou listov vlastníctva a iných listín preukazujúcich vlastnícke práva k pôvodným nehnutelnostiam nachádzajúcich sa na správe katastra		
3. – zaznamenanie údajov získaných lustráciou a aktualizáciou listín a vytvorenie FUVI		
<b>II. Vytvorenie formátu grafických informácií (VGI)</b>	34 076,- Sk	03/2002
1. - digitalizácia mapových podkladov - vytvorenie súvislého vektorového grafického podkladu znázorňujúceho pôvodné nehnuteľnosti z existujúcich grafických podkladov, - identifikácia parcel s písomnou časťou určeného operátu		
2. - miestne prešetrovanie s vyhotovením prešetrovacích náčrtov - aktualizácia listín lustráciou listín preukazujúcich vlastnícke práva k pôvodným nehnuteľnostiam poskytnutých nájomcami pozemkov alebo inými oprávnenými osobami, z listín pri prešetrovaní v obci		
3. - porovnanie súladu údajov písomnej a grafickej časti registra		



4. - zosúladienie údajov písomnej a grafickej časti registra
5. - vytvorenie kompletneho mapového operátu v zmysle
  - zápisu z prerokovania špecifických podmienok

**III. Kontrola zapisateľnosti údajov písomnej časti registra do katastra (FUVI-VGI, FUVI-ISKN)** 34 076.- Sk 05/2004

---

**IV. Spracovanie údajov písomnej časti registra do predpísanej tabuľkovej formy, vyhotovenie výstupných zostáv pre doručenie výpisov z registra účastníkom konania a zverejnenie registra.** 34 076.- Sk 07/2004

---

**V. Tlač registra a jeho schválenie odborom PPaLH okresného úradu** 34 076.- Sk 9/2004

1. - zapracovanie podaných námietok proti výpisom z návrhu registra, ktorým správny orgán vyhovel, oprava chýb a nedostatkov v písomnej a grafickej časti registra
    - kontrola zapisateľnosti údajov písomnej časti registra do katastra
  2. - adjustácia, tlač, väzba, overenie a expedícia grafických a písomných výstupov registra odberateľovi
    - schválenie registra a jeho predloženie na zápis do katastra nehnuteľností
- 

#### IV.

Ostatné ustanovenia zmluvy o dielo zostávajú nezmenené. Tento dodatok je vyhotovený v piatich vyhotoveniach, z ktorých každý má povahu originálu.


Tri vyhotovenia tohto dodatku obdrží objednávateľ a dve zhotoviteľ.

Zmluvné strany súhlasia s obsahom tohto dodatku v celom rozsahu, čo potvrdzujú svojimi podpismi.

#### V.

Obidve strany súhlasia s účinnosťou tohto dodatku od 1.1.2004.

V Prešove dňa 15.01.2004

  
-----  
Objednávateľ



V Prešove dňa 01.01.2004

  
-----  
zhotoviteľ  
 **GEOKART**  
Konštantínova 3  
080 01 PREŠOV

### DODATOK č. 3

**k Zmluve o dielo č. RvIN-6/2001 zo dňa 18.12.2001 a k dodatkom č. 1 zo dňa 2.9.2002  
a č. 2 zo dňa 15.1.2004, predmetom ktorej je  
vypracovanie registra obnovenej evidencie pozemkov v katastrálnom území  
CERVENICA, okres Prešov, kraj Prešovský**

V nadväznosti na zákon NR SR č. 518/2003 Z.z., ktorým sa mení a dopĺňa zákon SNR č. 330/1991 Zb. v znení neskorších predpisov a o zmene niektorých zákonov a uznesenia vlády SR č. 36 zo dňa 14.01.2004, ktorým vláda SR vymenovala prednostov krajských pozemkových úradov a riaditeľov obvodných pozemkových úradov sa mení určenie strán takto:

#### OBJEDNÁVATEĽ

Krajský pozemkový úrad v Prešove, Námestie mieru 2, 080 01 Prešov

štatutárny zástupca : Ing. Pavol Kovalík  
prednosta Krajského pozemkového úradu  
v Prešove

osoby oprávnené konať  
vo veciach zmluvy :  
- zmluvné otázky : Ing. Pavol Kovalík  
prednosta Krajského pozemkového úradu  
v Prešove  
tel. : 051/ 77 178 46

- technické otázky : Ing. Bibiána Mrázová  
riaditeľka Obvodného pozemkového úradu  
v Prešove  
tel. : 051/77 323 19

Bankové spojenie : NBS Prešov  
číslo účtu : 16724572/0720  
IČO : 37 937 898  
(ďalej len objednávateľ)

Zmluvné strany sa dohodli na nasledujúcom:

#### I.

Mení sa bod II.1. zmluvy o dielo takto:

#### II.

Vykonanie diela

1. Zhotoviteľ sa zaväzuje vypracovať a odovzdať objednávateľovi dielo uvedené v bode I. zmluvy a to v lehote do

**30.9.2005**

Dôvod zmeny termínu:

Nerozanalyzovanie chybných písomných a grafických údajov katastra nehnuteľností s údajmi registra obnovenej evidencie pôdy a neodstraňovanie chýb ISEN Správou katastra v Prešove.

**II.**

Mení sa špecifikácia prác registra obnovenej evidencie pozemkov v prílohe č. 1 zmluvy takto:

Fakturácia a platenie:

Rok:

2002..... 68.152.- Sk

2005..... 102.228.- Sk

spolu 170.380.- Sk

**III.**

Menia sa etapy vykonávania registra obnovenej evidencie pozemkov v prílohe č. 2 zmluvy takto:

**ETAPY VYKONÁVANIA  
registra obnovenej evidencie pozemkov**

<b>P.č. Ucelená časť – fakturačný celok</b>	<b>cena</b>	<b>termín</b>
<b>I. Vyhotovenie formátu údajov na výmenu informácií (FUVI)</b>	34 076,- Sk	03/2002
1. – lustrácia listín (pozemnoknižných vložiek) preukazujúcich vlastnícke práva k pôvodným nehnuteľnostiam v katastri nehnuteľností		
2. – aktualizácia listín lustráciou listov vlastníctva a iných listín preukazujúcich vlastnícke práva k pôvodným nehnuteľnostiam nachádzajúcich sa na správe katastra		
3. – zaznamenanie údajov získaných lustráciou a aktualizáciou listín a vytvorenie FUVI		
<b>II. Vytvorenie formátu grafických informácií (VGI)</b>	34 076,- Sk	03/2002
1. - digitalizácia mapových podkladov - vytvorenie súvislého vektorového grafického podkladu znázorňujúceho pôvodné nehnuteľnosti z existujúcich grafických podkladov, - identifikácia parcel s písomnou časťou určeného operátu		
2. - miestne prešetrovanie s vyhotovením prešetrovacích náčrtov - aktualizácia listín lustráciou listín preukazujúcich vlastnícke práva k pôvodným nehnuteľnostiam poskytnutých nájomcami pozemkov alebo inými oprávnenými osobami, z listín pri prešetrovaní v obci		
3. - porovnanie súladu údajov písomnej a grafickej časti registra		

4. - zosúladienie údajov písomnej a grafickej časti registra
5. - vytvorenie kompletneho mapového operátu v zmysle zápisu z prerokovania špecifických podmienok

**III. Kontrola zapisateľnosti údajov písomnej časti registra do katastra (FUVI-VGI, FUVI-ISKN)** 34 076.- Sk 07/2005

---

**IV. Spracovanie údajov písomnej časti registra do predpísanej tabuľkovej formy, vyhotovenie výstupných zostáv pre doručenie výpisov z registra účastníkom konania a zverejnenie registra.** 34 076.- Sk 08/2005

---

**V. Tlač registra a jeho schválenie odborom PPaLH okresného úradu** 34 076.- Sk 09/2005

1. - zapracovanie podaných námietok proti výpisom z návrhu registra, ktorým správny orgán vyhovel, oprava chýb a nedostatkov v písomnej a grafickej časti registra
    - kontrola zapisateľnosti údajov písomnej časti registra do katastra
  2. - adjustácia, tlač, väzba, overenie a expedícia grafických a písomných výstupov registra odberateľovi
    - schválenie registra a jeho predloženie na zápis do katastra nehnuteľností
- 

#### IV.

Ostatné ustanovenia zmluvy o dielo zostávajú nezmenené. Tento dodatok je vyhotovený v piatich vyhotoveniach, z ktorých každý má povahu originálu. Tri vyhotovenia tohto dodatku obdrží objednávatel' a dve zhotovitel'. Zmluvné strany súhlasia s obsahom tohto dodatku v celom rozsahu, čo potvrdzujú svojimi podpismi.

V Prešove dňa 23.09.2004.

V Prešove dňa 23.09.2004.

  
-----  
Objednávatel'



  
-----  
Zhotovitel'

  
GEOKART  
PREŠOV  
080 01 Konštantínova 3

#### DODATOK č. 4

**k Zmluve o dielo č. RvIN-6/2001 zo dňa 18.12.2001 a k dodatkom č. 1 zo dňa 2.9.2002,  
č. 2 zo dňa 15.1.2004 a č. 3 zo dňa 23.9.2004, predmetom ktorej je  
vypracovanie registra obnovenej evidencie pozemkov v katastrálnom území  
ČERVENICA, okres Prešov, kraj Prešovský**

---

V nadväznosti na zákon NR SR č. 518/2003 Z.z., ktorým sa mení a dopĺňa zákon SNR č. 330/1991 Zb. v znení neskorších predpisov a o zmene niektorých zákonov a uznesenia vlády SR č. 36 zo dňa 14.01.2004, ktorým vláda SR vymenovala prednostov krajských pozemkových úradov a riaditeľov obvodných pozemkových úradov sa mení určenie strán takto:

#### OBJEDNÁVATEĽ

Krajský pozemkový úrad v Prešove, Námestie mieru 2, 080 01 Prešov

štatutárny zástupca : Ing. Pavol Kovalík  
prednosta Krajského pozemkového úradu  
v Prešove

osoby oprávnené konať  
vo veciach zmluvy :  
- zmluvné otázky : Ing. Pavol Kovalík  
prednosta Krajského pozemkového úradu  
v Prešove  
tel. : 051/ 77 178 46

- technické otázky : Ing. Bibiána Mrázová  
riaditeľka Obvodného pozemkového úradu  
v Prešove  
tel. : 051/77 323 19

Bankové spojenie : NBS Prešov  
číslo účtu : 16724572/0720  
IČO : 37 937 898  
(ďalej len objednávateľ)

Zmluvné strany sa dohodli na nasledujúcom:

#### I.

Mení sa bod II.1. zmluvy o dielo takto:

#### II.

Vykonanie diela

1. Zhotoviteľ sa zaväzuje vypracovať a odovzdať objednávateľovi dielo uvedené v bode I. zmluvy a to v lehote do

**30.9.2006**

Dôvod zmeny termínu:

Nerozanalyzovanie chybných písomných a grafických údajov katastra nehnuteľností s údajmi registra obnovenej evidencie pôdy a neodstraňovanie chýb ISEN Správou katastra v Prešove.

**II.**

Mení sa špecifikácia prác registra obnovenej evidencie pozemkov v prílohe č. 1 zmluvy takto:

Fakturácia a platenie:

Rok:

2002..... 68.152.- Sk

2006..... 102.228.- Sk

spolu 170.380.- Sk

**III.**

Menia sa etapy vykonávania registra obnovenej evidencie pozemkov v prílohe č. 2 zmluvy takto:

**ETAPY VÝKONÁVANIA  
registra obnovenej evidencie pozemkov**

<b>P.č. Ucelená časť – fakturačný celok</b>	<b>cena</b>	<b>termín</b>
<b>I. Vyhotovenie formátu údajov na výmenu informácií (FUVI)</b>	34 076,- Sk	03/2002
1. – lustrácia listín (pozemnoknižných vložiek) preukazujúcich vlastnícke práva k pôvodným nehnuteľnostiam v katastri nehnuteľností		
2. – aktualizácia listín lustráciou listov vlastníctva a iných listín preukazujúcich vlastnícke práva k pôvodným nehnuteľnostiam nachádzajúcich sa na správe katastra		
3. – zaznamenanie údajov získaných lustráciou a aktualizáciou listín a vytvorenie FUVI		
<b>II. Vytvorenie formátu grafických informácií (VGI)</b>	34 076,- Sk	03/2002
1. - digitalizácia mapových podkladov - vytvorenie súvislého vektorového grafického podkladu znázorňujúceho pôvodné nehnuteľnosti z existujúcich grafických podkladov, - identifikácia parciel s písomnou časťou určeného operátu		
2. - miestne prešetrovanie s vyhotovením prešetrovacích náčrtov - aktualizácia listín lustráciou listín preukazujúcich vlastnícke práva k pôvodným nehnuteľnostiam poskytnutých nájomcami pozemkov alebo inými oprávnenými osobami, z listín pri prešetrovaní v obci		
3. - porovnanie súladu údajov písomnej a grafickej časti registra		

4. - zosúladienie údajov písomnej a grafickej časti registra
5. - vytvorenie kompletného mapového operátu v zmysle zápisu z prerokovania špecifických podmienok

**III. Kontrola zapisateľnosti údajov písomnej časti registra do katastra (FUVI-VGI, FUVI-ISKN)** 34 076.- Sk 07/2006

---

**IV. Spracovanie údajov písomnej časti registra do predpísanej tabuľkovej formy, vyhotovenie výstupných zostáv pre doručenie výpisov z registra účastníkom konania a zverejnenie registra.** 34 076.- Sk 08/2006

---

**V. Tlač registra a jeho schválenie odborom PPaLH okresného úradu** 34 076.- Sk 09/2006

1. - zapracovanie podaných námietok proti výpisom z návrhu registra, ktorým správny orgán vyhovel, oprava chýb a nedostatkov v písomnej a grafickej časti registra
    - kontrola zapisateľnosti údajov písomnej časti registra do katastra
  2. - adjustácia, tlač, väzba, overenie a expedícia grafických a písomných výstupov registra odberateľovi
    - schválenie registra a jeho predloženie na zápis do katastra nehnuteľností
- 

#### IV.


Ostatné ustanovenia zmluvy o dielo zostávajú nezmenené. Tento dodatok je vyhotovený v piatich vyhotoveniach, z ktorých každý má povahu originálu.


Tri vyhotovenia tohto dodatku obdrží objednávateľ a dve zhotoviteľ.

Zmluvné strany súhlasia s obsahom tohto dodatku v celom rozsahu, čo potvrdzujú svojimi podpismi.

V Prešove dňa 25.09.2005.

V Prešove dňa 25.09.2005.

  
-----  
Objednávateľ

  
-----  
Zhotoviteľ



## DODATOK č. 5

k Zmluve o dielo č. RvIN-6/2001 zo dňa 18.12.2001 a k dodatkom č. 1 zo dňa 2.9.2002, č. 2 zo dňa 15.1.2004, č. 3 zo dňa 23.9.2004 a č. 4 zo dňa 25.9.2005, predmetom ktorej je vypracovanie registra obnovenej evidencie pozemkov v katastrálnom území  
**ČERVENICA, okres Prešov, kraj Prešovský**

V nadväznosti na zákon NR SR č. 518/2003 Z.z., ktorým sa mení a dopĺňa zákon SNR č. 330/1991 Zb. v znení neskorších predpisov a o zmene niektorých zákonov a uznesenia vlády SR č. 36 zo dňa 14.01.2004, ktorým vláda SR vymenovala prednostov krajských pozemkových úradov a riaditeľov obvodných pozemkových úradov sa mení určenie strán takto:

### OBJEDNÁVATEĽ

Krajský pozemkový úrad v Prešove, Námestie mieru 2, 080 01 Prešov

štátutárny zástupca : Ing. Pavol Kovalík  
prednosta Krajského pozemkového úradu  
v Prešove

osoby oprávnené konať  
vo veciach zmluvy :  
- zmluvné otázky : Ing. Pavol Kovalík  
prednosta Krajského pozemkového úradu  
v Prešove  
tel. : 051/ 77 178 46

- technické otázky : Ing. Bibiána Mrázová  
riaditeľka Obvodného pozemkového úradu  
v Prešove  
tel. : 051/77 323 19

Bankové spojenie : NBS Prešov  
číslo účtu : 16724572/0720  
IČO : 37 937 898  
(ďalej len objednávateľ)

Zmluvné strany sa dohodli na nasledujúcom:

#### I.

Mení sa bod II.1. zmluvy o dielo takto:

#### II.

Vykonanie diela

1. Zhotoviteľ sa zaväzuje vypracovať a odovzdať objednávateľovi dielo uvedené v bode I. zmluvy a to v lehote do

**30.9.2007**



Dôvod zmeny termínu:

Nerozanalyzovanie chybných písomných a grafických údajov katastra nehnuteľností s údajmi registra obnovenej evidencie pôdy a neodstraňovanie chýb ISEN Správou katastra v Prešove.

**II.**

Mení sa špecifikácia prác registra obnovenej evidencie pozemkov v prílohe č. 1 zmluvy takto:

Fakturácia a platenie:

Rok:

2002..... 68.152.- Sk

2007..... 102.228.- Sk

spolu 170.380.- Sk

**III.**

Menia sa etapy vykonávania registra obnovenej evidencie pozemkov v prílohe č. 2 zmluvy takto:

**ETAPY VÝKONÁVANIA  
registra obnovenej evidencie pozemkov**

<b>P.č. Ucelená časť – fakturačný celok</b>	<b>cena</b>	<b>termín</b>
<b>I. Vyhotovenie formátu údajov na výmenu informácií (FUVI)</b>	34 076,- Sk	03/2002
1. – lustrácia listín (pozemnoknižných vložiek) preukazujúcich vlastnícke práva k pôvodným nehnuteľnostiam v katastri nehnuteľností		
2. – aktualizácia listín lustráciou listov vlastníctva a iných listín preukazujúcich vlastnícke práva k pôvodným nehnuteľnostiam nachádzajúcich sa na správe katastra		
3. – zaznamenanie údajov získaných lustráciou a aktualizáciou listín a vytvorenie FUVI		
<b>II. Vytvorenie formátu grafických informácií (VGI)</b>	34 076,- Sk	03/2002
1. - digitalizácia mapových podkladov - vytvorenie súvislého vektorového grafického podkladu znázorňujúceho pôvodné nehnuteľnosti z existujúcich grafických podkladov, - identifikácia parcel s písomnou časťou určeného operátu		
2. - miestne prešetrovanie s vyhotovením prešetrovacích náčrtov - aktualizácia listín lustráciou listín preukazujúcich vlastnícke práva k pôvodným nehnuteľnostiam poskytnutých nájomcami pozemkov alebo inými oprávnenými osobami, z listín pri prešetrovaní v obci		
3. - porovnanie súladu údajov písomnej a grafickej časti registra		

4. - zosúladienie údajov písomnej a grafickej časti registra
5. - vytvorenie kompletného mapového operátu v zmysle zápisu z prerokovania špecifických podmienok

**III. Kontrola zapisateľnosti údajov písomnej časti registra do katastra (FUVI-VGI, FUVI-ISKN)** 34 076.- Sk 07/2007

---

**IV. Spracovanie údajov písomnej časti registra do predpisanej tabuľkovej formy, vyhotovenie výstupných zostáv pre doručenie výpisov z registra účastníkom konania a zverejnenie registra.** 34 076.- Sk 08/2007

---

**V. Tlač registra a jeho schválenie odborom PPaLH okresného úradu** 34 076.- Sk 09/2007

1. - zapracovanie podaných námietok proti výpisom z návrhu registra, ktorým správny orgán vyhovel, oprava chýb a nedostatkov v písomnej a grafickej časti registra
    - kontrola zapisateľnosti údajov písomnej časti registra do katastra
  2. - adjustácia, tlač, väzba, overenie a expedícia grafických a písomných výstupov registra odberateľovi
    - schválenie registra a jeho predloženie na zápis do katastra nehnuteľností
- 

#### IV.

Ostatné ustanovenia zmluvy o dielo zostávajú nezmenené. Tento dodatok je vyhotovený v piatich vyhotoveniach, z ktorých každý má povahu originálu.

Tri vyhotovenia tohto dodatku obdrží objednávateľ a dve zhotoviteľ.

Zmluvné strany súhlasia s obsahom tohto dodatku v celom rozsahu, čo potvrdzujú svojimi podpismi.

V Prešove dňa 27.09.2006.

V Prešove dňa 27.09.2006.

Objednávateľ



Zhotoviteľ

**GEOKART**  
PREŠOV  
OSO & 1 Konštantínova 3

## DODATOK č. 6

k Zmluve o dielo č. RvIN-6/2001 zo dňa 18.12.2001, predmetom ktorej je  
vypracovanie registra obnovenej evidencie pozemkov v katastrálnom území  
ČERVENICA, okres Prešov, kraj Prešovský

---

### OBJEDNÁVATEL

Krajský pozemkový úrad v Prešove, Masarykova 10, 080 01 Prešov

štatutárny zástupca : JUDr. Mária Kusendová  
prednostka Krajského pozemkového úradu  
v Prešove

osoby oprávnené konať  
vo veciach zmluvy :  
- zmluvné otázky : JUDr. Mária Kusendová  
prednostka Krajského pozemkového úradu  
v Prešove  
tel. : 051/75 636 11

- technické otázky : Ing. Dušan Michalčík  
riaditeľ Obvodného pozemkového úradu  
v Prešove  
tel. : 051/75 635 21

Bankové spojenie : Štátna pokladňa  
číslo účtu : 7000081180/8180  
IČO : 37 937 898  
(ďalej len objednávateľ)

### ZHOTOVITEĽ:

GEOKART Združenie geodetov

Konštantínova 3, 080 01 Prešov  
tel.: 051/77 232 80, e-mail: [geokart@stonline.sk](mailto:geokart@stonline.sk)  
Ing. František Haník

- zastúpený :  
- technické otázky : Ing. Karol Petrovský

Bankové spojenie : VÚB Prešov  
Číslo účtu : 674540572/0200  
IČO : 17 206 057

DIČ : SK1020751435  
(ďalej len zhotoviteľ)

IČO : 17 206 057  
DIČ : SK1020751435  
(ďalej len zhotoviteľ)

Zmluvné strany sa dohodli na nasledujúcom:

**I.**

Mení sa bod II.1. zmluvy o dielo takto:

**II.**

**Vykonanie diela**

1. Zhotoviteľ sa zaväzuje vypracovať a odovzdať objednávateľovi dielo uvedené v bode I. zmluvy a to v lehote do

**30.09.2008**

Dôvod zmeny termínu:

Nerozanalyzovanie chybných písomných a grafických údajov katastra nehnuteľností s údajmi registra obnovenej evidencie pôdy a neodstraňovanie chýb ISEN Správou katastra v Prešove a zdĺhavou prácou komisie ROEP v obci Červenica.

**II.**

Mení sa špecifikácia prác registra obnovenej evidencie pozemkov v prílohe č. 1 zmluvy takto:  
Fakturácia a platenie:

Rok:	
2002.....	68.152.- Sk
2007.....	68.152.- Sk
2008.....	34 076.- Sk
Spolu	170.380.- Sk

**III.**

Menia sa etapy vykonávania registra obnovenej evidencie pozemkov v prílohe č. 2 zmluvy takto:

**ETAPY VYKONÁVANIA  
registra obnovenej evidencie pozemkov**

<b>P.č. Ucelená časť – fakturačný celok</b>	<b>cena</b>	<b>termín</b>
<b>I. Vyhotovienie formátu údajov na výmenu informácií (FUVI)</b>	34 076,- Sk	03/2002

1. – lustrácia listín (pozemnoknižných vložiek) preukazujúcich vlastnícke práva k pôvodným nehnuteľnostiam v katastri nehnuteľností

2. – aktualizácia listín lustráciou listov vlastníctva a iných listín preukazujúcich vlastnícke práva k pôvodným nehnuteľnostiam nachádzajúcich sa na správe katastra
3. – zaznamenanie údajov získaných lustráciou a aktualizáciou listín a vytvorenie FUVI

---

**II. Vytvorenie formátu grafických informácií (VGI)** 34 076,- Sk 03/2002

1. - digitalizácia mapových podkladov  
- vytvorenie súvislého vektorového grafického podkladu znázorňujúceho pôvodné nehnuteľnosti z existujúcich grafických podkladov,  
- identifikácia parcel s písomnou časťou určeného operátu
2. - miestne prešetrovanie s vyhotovením prešetrovacích náčrtov  
- aktualizácia listín lustráciou listín preukazujúcich vlastnícke práva k pôvodným nehnuteľnostiam poskytnutých nájomcami pozemkov alebo inými oprávnenými osobami, z listín pri prešetrovaní v obci
3. - porovnanie súladu údajov písomnej a grafickej časti registra
4. - zosúladenie údajov písomnej a grafickej časti registra
5. - vytvorenie kompletného mapového operátu v zmysle zápisu z prerokovania špecifických podmienok

---

**III. Kontrola zapisateľnosti údajov písomnej časti registra do katastra (FUVI-VGI, FUVI-ISKN)** 34 076,- Sk 7/2007

---

**IV. Spracovanie údajov písomnej časti registra do predpisanej tabuľkovej formy, vyhotovenie výstupných zostáv pre doručenie výpisov z registra účastníkom konania a zverejnenie registra.** 34 076,- Sk 8/2007

---

**V. Tlač registra a jeho schválenie** 34 076,- Sk 09/2008

1. - zapracovanie podaných námietok proti výpisom z návrhu registra, ktorým správny orgán vyhovel, oprava chýb a nedostatkov v písomnej a grafickej časti registra  
- kontrola zapisateľnosti údajov písomnej časti registra do katastra
2. - adjustácia, tlač, väzba, overenie a expedícia grafických a písomných výstupov registra odberateľovi  
- schválenie registra a jeho predloženie na zápis do katastra nehnuteľností


---

**IV.**

Ostatné ustanovenia zmluvy o dielo zostávajú nezmenené. Tento dodatok je vyhotovený v piatich vyhotoveniach, z ktorých každý má povahu originálu.

Tri vyhotovenia tohto dodatku obdrží objednávateľ a dve zhotoviteľ.  
Zmluvné strany súhlasia s obsahom tohto dodatku v celom rozsahu, čo potvrdzujú svojimi  
podpismi.


V Prešove dňa 28.09.2007.



Objednávateľ

Krajský pozemkový úrad  
Prešov  
-1-

V Prešove dňa 28.09.2007.



Zhotoviteľ

 **GEOKART**  
Konštantínova 3  
080 01 PREŠOV

Podnikateľ: Ing. František Haník  
nar. 6.12.1956, bytom Prešov, Na vyhladke 15  
rod. č. 561206/7230

Podnikateľ: Ing. Karol Petrovský  
nar. 19.4.1953, bytom Široké 680  
rod. č. 530419/260

Podnikateľ: Kristína Petrovská  
nar. 27.1.1960, bytom Prešov, Višňová 5  
rod. č. 605127/6946

**rušia  
vzájomnou dohodou**

### **ZMLUVU O ZDRUŽENÍ**

uzatvorenú dňa 7.1.2003,

účelom ktorej bolo podnikanie v oblasti geodeticko-kartografickej praxe pri vyhotovovaní podkladov pre projektovanie stavieb a ich porealizačné zameranie, ako aj geometrických plánov a iných geodetických prác s výnimkou činností vyhradených štátom ku dňu **31.12.2007.**

31.12.2007 *if/hnj*  
Ing. František Haník

31.12.2007 *Ing. Petrovský*  
Ing. Karol Petrovský

31.12.2007 *Petrovská*  
Kristína Petrovská