

# Zmluva o dielo

číslo zmluvy: 3/1997

## OBJEDNÁVATEĽ:

Okresný úrad SABINOV ,Nám.slobody 85, 083 01 ,Sabinov

telefón: 0934/3867,521299

zastúpený : PaedDr.Dušan MAJERČÁK ,prednosta  
okres.úradu

osoby oprávnené konať  
vo veciach tejto zmluvy  
- zmluvné otázky : JUDr.Juraj MACKO, riaditeľ odboru  
PÚ a OŽP MP SR

- technické otázky : Ing.Štefan PLANÝ, vedúci odboru  
PPLH

Bankové spojenie :  
Číslo účtu :  
IČO :

(ďalej len objednávateľ)

## ZHOTOVITEĽ:

ASSP spol.s r.o.,Obchodná ul.15 ,911 01 Trenčín

zastúpený : Ing.Rastislav Dobranský

osoby oprávnené konať  
vo veciach tejto zmluvy : Ing.Mária Golská

Bankové spojenie : IRB Trenčín  
Číslo účtu : 1760984/5200  
IČO : 34130675  
DRČ : 0034130675

(ďalej len zhotoviteľ)

uzatvárajú dnešného dňa túto zmluvu podľa § 536 a nasl. zákona č.  
513/1991 Zb. za nasledovných podmienok:

I.  
Predmet zmluvy

1. Predmetom tejto zmluvy je vypracovanie registra obnovenej evidencie pozemkov (ďalej len "register") v katastrálnom území Torysa, okres Sabinov, kraj Prešov.

podľa:

- zákona NR SR č. 180/1995 Z.z. o niektorých opatreniach na usporiadanie vlastníctva k pozemkom
- zákona NR SR č. 162/1995 Z.z. o katastri nehnuteľností a o zápise vlastníckych a iných práv k nehnuteľnostiam a technických predpisov aplikovaných na horeuvedený zákon.
- pokynov MP SR č. 3924/93-430 a ÚGKK SR č. NP-905/1993 zo dňa 1.6.1993 na činnosť orgánov štátnej správy ÚGKK SR a MP SR na vykonávanie pozemkových úprav,
- podľa Metodického návodu MP SR a ÚGKK SR č. 984 420 MN-1/96 na spracovanie registra obnovenej evidencie pozemkov (ďalej len "MN")

2. Zhotoviteľ sa zaväzuje primerane využiť pri zostavovaní registra obnovenej evidencie pozemkov predpisy ÚGKK SR a MP SR, najmä :
- 2.1. Inštrukciu ÚGKK SR na zápis vlastníckych a iných vecných práv k nehnuteľnostiam č. 984 410 1/93,
  - 2.2. Inštrukciu na ostatné úlohy katastra nehnuteľností, sys.označenie 984 490 1/93,
  - 2.3. Pokyny ÚGKK SR na skenovanie máp veľkých mierok pre účely katastra nehnuteľností č. GK-963/1994
  - 2.4. Inštrukciu na prevádzkovanie automatizovaného informačného systému geodézie kartografie a katastra č. 984 900 1/95
  - 2.5. Inštrukciu na meranie a vykonávanie zmien v súbore geodetických informácií KN, sys. označenie 984 420 1/93
3. Dielo vypracované v rozsahu I.1. bude spĺňať dodacie podmienky podľa z.č. 180/1995 Z.z. - § 8 a jeho vykonávacieho predpisu, Metodického návodu MP SR a ÚGKK SR č. 984 420 MN-1/96 na spracovanie registra obnovenej evidencie pozemkov najmä §§. 12, 13, 14 a kvalitatívne, technické a dodacie podmienky technických predpisov uvedených v bode I.2 tejto zmluvy.

II.  
Vykonanie diela

1. Zhotoviteľ sa zaväzuje vypracovať a odovzdať objednávateľovi dielo uvedené v čl. I. tejto zmluvy v troch vyhotoveniach, a to v lehote

do 30.11.1998

2. Register overí zhotoviteľ menom, priezviskom, overovacou pečaťou ( autorizačne overovanie výsledkov geodetických prác podľa § 7 z.č. 215/95 Z.z.), dátumom a podpisom a predloží ho na posúdenie a schválenie Okresnému úradu v Sabinove.
3. V registri predloženom na posúdenie a schválenie Okresným úradom v Sabinove budú zapracované všetky námietky podané proti výpisom z návrhu registra, ktorým okresný úrad vyhovel; osobitný zoznam budú tvoriť pozemky, ktoré budú predmetom neukončeného konania podľa § 12 ods.1 z. č. 180/1995 Z.z.
4. Zhotoviteľ bude pri vykonávaní diela postupovať podľa etáp vykonávania registra uvedených v prílohe č.2, ktorá je neoddeliteľnou súčasťou tejto zmluvy.

### III.

#### Cena za dielo

1. Cena za dielo bola stanovená dohodou zmluvných strán a podľa špecifikácie prác uvedenej v prílohe č. 1, ktorá je neoddeliteľnou súčasťou tejto zmluvy a predstavuje čiastku v hodnote: 2 242 000, -Sk,  
( slovom: dvamilióndvestoštyridsaťdvatisíc)  
Cena je bez DPH
2. Zhotoviteľ bude objednávateľovi predkladať faktúry v troch vyhotoveniach po etapách vykonávania registra podľa prílohy č.2, ktorá je neoddeliteľnou súčasťou tejto zmluvy, po vykonaní vecnej a kvalitatívnej kontroly údajov odberateľom, tvoriacich náplň jednotlivých etáp.
3. Práce za ostatnú etapu ( ucelenú časť, fakturačný celok) bude zhotoviteľ faktúrovať po schválení diela Okresným úradom Sabinov a jeho predložení na zápis do katastra nehnuteľností.
4. Lehota splatnosti sa určuje na 30 dní odo dňa prijatia faktúry.

### IV.

#### Práva a povinnosti zmluvných strán

1. Zhotoviteľ je povinný:
  - 1.1. vypracovať a dodať objednávateľovi dielo uvedené v čl.I tejto zmluvy v stanovenej lehote sám, alebo vlastnými pracovníkmi s potrebnou kvalifikáciou,
  - 1.2. vypracovať a dodať objednávateľovi dielo uvedené v čl.I. tejto zmluvy v troch vyhotoveniach,
  - 1.3. výsledné dielo odovzdať v dohodnutej forme v zmysle zákonov, vyhlášok a predpisov uvedených v čl.I. tejto

- zmluvy,
- 1.4. vykonať dielo na svoje náklady a na svoje nebezpečenstvo,
  - 1.5. po vykonaní diela vrátiť objednávateľovi všetky doklady, ktoré mu objednávateľ zabezpečil na vykonanie diela a doklady, ktoré použil pri zostavení registra,
  - 1.6. umožniť objednávateľovi priebežnú kontrolu vykonávania diela a poskytovať mu na požiadanie informácie o stave rozpracovanosti diela,
  - 1.7. vyzvať objednávateľa na kontrolu všetkých prác, ktoré budú fakturované podľa etáp vykonávania registra, minimálne 5 pracovných dní vopred,
  - 1.8. bezplatne odstrániť chyby a nedostatky diela, zistené predovšetkým v čase zápisu do KN za podmienok a v lehotách stanovených v čl.7 tejto zmluvy.

2. Objednávateľ je povinný:

- 2.1. zabezpečiť zhotoviteľovi prostredníctvom komisie na obnovu evidencie pozemkov a právnych vzťahov k nim a z odboru katastrálneho - príslušného okresu podklady, resp. ich dostupnosť na vykonanie diela,
- 2.2. poskytnúť zhotoviteľovi potrebnú súčinnosť vo vzťahu k tretím osobám, najmä účastníkom konania a dotknutým orgánom štátnej správy,
- 2.3. zaplatiť zhotoviteľovi dohodnutú cenu po vykonaní a skontrolovaní jednotlivých etáp okrem ostatnej, ktorú objednávateľ zaplatí až po schválení diela Okresným úradom v Sabinove a jeho predložení na zápis do katastra,
- 2.4. poskytovať zhotoviteľovi informácie o zmenách právnych vzťahov, ku ktorým dôjde po začatí konania na základe údajov katastrálneho odboru

3. Zhotoviteľ má právo na:

- 3.1. zabezpečenie podkladov a ich dostupnosti na vykonanie diela v termíne, ktorý umožní ukončenie diela v termíne podľa čl.II. tejto zmluvy,
- 3.2. na zaplatenie dohodnutej ceny po vykonaní a skontrolovaní jednotlivých etáp vykonania registra okrem ostatnej, ktorú zhotoviteľ bude faktúrovať po schválení diela okresným úradom v Sabinove a jeho predložení na zápis do katastra,
- 3.3. na poskytnutie dojednanej súčinnosti a podkladov, ktoré je zaviazaný zabezpečiť objednávateľ tak, ako je uvedené vyššie,
- 3.4. v prípade zistenia nových skutočností na zmenu podmienok zmluvy, čo sa musí uskutočniť v písomnej forme ako dodatok k tejto zmluve,

4. Objednávateľ má právo na:

- 4.1. prevzatie bezchybného diela zhotoveného a odovzdaného riadne a včas podľa ustanovenia tejto zmluvy,
- 4.2. kontrolu vykonávania prác počas spracovávania diela vlastnými pracovníkmi, alebo pracovníkmi právnej sekcie odboru pozemkových úprav a OŽP MP SR,
- 4.3. vrátenie podkladov, ktoré zabezpečil zhotoviteľovi na vykonanie diela súčasne s odovzdaním ukončeného diela.

- 4.4. neprevzatie vopred vecne a kvalitatívne neskontrolovaných údajov, tvoriacich náplň jednotlivých etáp,
- 4.5. neprevzatie chybného diela, resp. jeho časti,
- 4.6. neuhradenie diela, resp. jeho jednotlivých etáp, pokiaľ nebola vykonaná vecná a kvalitatívna kontrola údajov tvoriacich dielo, resp. jeho časť,
- 4.7. na odstúpenie od zmluvy, ak zhotoviteľ nedodrží povinnosť uvedenú v ods.1.1. tohto článku a zároveň neuhradenie rozpracovaného diela.

#### V.

#### Odstúpenie od zmluvy

1. Výpovedná lehota na odstúpenie od zmluvy je 30 dní okrem ustanovenia uvedeného v čl. VI. Začína plynúť prvý deň nasledujúceho mesiaca po doručení výpovede.
2. V prípade odstúpenia od zmluvy z dôvodov na strane zhotoviteľa, objednávateľ nie je povinný prevziať a uhradiť neukončené dielo. Zhotoviteľ je povinný vrátiť objednávateľovi všetky finančné prostriedky, ktoré mu boli objednávateľom vyplatené v lehote do 10 dní odo dňa doručenia listu o odstúpení a všetky podklady a doklady, ktoré mu objednávateľ zabezpečil na vykonanie diela. Zhotoviteľ je povinný odovzdať objednávateľovi bez nároku na odmenu rozpracované dielo.
3. V prípade odstúpenia od zmluvy z dôvodov na strane objednávateľa, zaplatí tento rozpracovanosť prác vyhotovených v súlade s ustanoveniami tejto zmluvy ku dňu zrušenia tejto zmluvy.

#### VI.

#### Sankcie

1. V prípade nedodržania termínu odovzdania diela zhotoviteľom je objednávateľ oprávnený krátiť dohodnutú cenu za dielo vo výške 5 % dohodnutej ceny. Ak omeškanie trvá viac ako 1 mesiac, je objednávateľ oprávnený krátiť dohodnutú cenu za dielo za každý ďalší začatý mesiac omeškania o ďalšie 3 %. Ak omeškanie bude trvať viac ako 3 mesiace, objednávateľ má právo odstúpiť od zmluvy, kedykoľvek počnúc prvým dňom štvrtého mesiaca, pričom nie je povinný prevziať a uhradiť neukončené dielo a zaplatiť rozpracovanosť prác ku dňu odstúpenia od zmluvy.
2. V prípade neodstránenia chýb a nedostatkov diela zistených predovšetkým v čase zápisu do katastra do 30 dní od výzvy (čl.VII. 2.), je zhotoviteľ povinný zaplatiť pokutu vo výške 3 % dohodnutej ceny. Ak omeškanie s odstránením chýb a nedostatkov bude trvať viac ako 2 mesiace, pokuta sa zvýši na 5 % za každý ďalší začatý mesiac.

VII.  
Ostatné podmienky

1. Objednávateľ si vyžiada na Okresnom úrade v Sabinove operát, alebo operáty na konanie podľa zákona č. 162/1995 Z.z., zabezpečí vyznačenie hranice obvodu registra a hranice zastavaného územia a spolu so zhotoviteľom a zástupcom komisie prerokuje s odborom katastra okr.úradu špecifické podmienky v katastrálnom území podľa par. 8 MN. O týchto skutočnostiach vyhotovia zápis, ktorý bude základom pre zostavenie registra, pre vykonanie kontrol a podkladom pre preberanie výsledkov prác do katastra.
2. Zhotoviteľ bezplatne odstráni chyby a nedostatky podľa pripomienok objednávateľa najneskôr do 30 dní od písomnej výzvy objednávateľa.
3. V prípade zmeny požiadaviek objednávateľa mimo rámec dohodnutého predmetu a ceny prác, prípadne iných podmienok zmluvy, budú tieto zmeny riešené na základe dohody zmluvných strán formou dodatku k tejto zmluve.
4. Splnenie dodávky a fakturácia ostatnej etapy ( ucelenej časti) registra je podmienená schválením registra Okresným úradom v Sabinove a jeho predložení na zápis do katastra.

VIII.

Poskytovanie, využívanie a šírenie hromadných výstupov z katastra nehnuteľností

v zmysle z. SNR č. 162/1995 Z.z. o katastri nehnuteľností v SR a par. 22 z. č. 35/1965 Zb. o literárnych, vedeckých a umeleckých dielach:

1. Zhotoviteľ sa zaväzuje, že vylúči šírenie poskytnutých údajov katastra nehnuteľností tretím osobám, ich využívanie na propagačné a obchodné účely, ktoré nesúvisia s pôsobnosťou účastníkov informačného systému a vylúči ich použitie v rozpore so zákonom z.č. 215/95 Z.z., 216/95 Z.z. a 162/95 Z.z.
2. Zhotoviteľ berie na vedomie, že neoprávnené šírenie údajov katastra nehnuteľností je porušením z.č. 162/95 Z.z.
3. Podmienky využívania a šírenia údajov katastra nehnuteľností sa vzťahujú i na údaje registra či iných údajov získaných v konaní podľa z.č. 180/1995 Z.z., alebo v konaní podľa z.č. 229/1991 Zb.

IX.

Závěrečné ustanovenie

Táto zmluva je vyhotovená v štyroch vyhotoveniach z ktorých každá má povahu originálu. Dve vyhotovenia obdrží objednávateľ a dve zhotoviteľ.

Zmluvné strany súhlasia s obsahom tejto zmluvy v celom rozsahu, čo potvrdzujú svojimi podpismi.

V Sabinove, dňa.....

V Trenčíne, dňa 20.2.1997.

objednávateľ  
meno, funkcia  
podpis



zhotoviteľ  
meno, funkcia  
podpis

ASSP s.r.o.  
Obchodná 15  
911 01 Trenčín

Ministerstvo pôdohospodárstva SR súhlasí s uzavretím obchodného záväzku a potvrdzuje úhradu ceny za dielo

V Bratislave 24.2.1997.

riaditeľ odboru  
pozemkových úprav a OŽP



Nauer

**Š P E C I F I K Á C I A   P R Á C**  
**registra obnovennej evidencie pozemkov**

**A) Z á k l a d n é   ú d a j e**

1.  
 Názov katastrálneho územia : Torysa  
 Výmera katastrálneho územia :  
 Počet pozemkovoknižných vložiek :  
 Počet parcel podľa určeného operátu : 5900  
 Počet spoluvlastníkov :  
 Kategória katastrálneho územia (C, D, E) : c

2.  
 Názov katastrálneho územia :  
 Výmera katastrálneho územia :  
 Počet pozemkovoknižných vložiek :  
 Počet parcel podľa určeného operátu :  
 Počet spoluvlastníkov :  
 Kategória katastrálneho územia (C, D, E) :

S p o l u :  
 Výmera katastrálneho územia :  
 Počet pozemkovoknižných vložiek :  
 Počet parcel podľa určeného operátu :  
 Počet spoluvlastníkov :  
 Kategória katastrálneho územia (C, D, E) :

**B) K a l k u l á c i a**

Merná jednotka - p a r c e l a určeného operátu

5900 parcel x 380,- Sk = 2 242 000,-Sk

**C) Fakturácia a platenie:**

Rok:1997 1 457 000,-Sk

Rok:1998 785 000,-Sk

Spolu: 2 242 000,-Sk



E T A P Y V Y K O N Á V A N I A  
registra obnovennej evidencie pozemkov

P.č.	Ucelená časť - fakturačný celok	cena	termín
I.	Vyhotovenie formátu údajov na výmenu informácií / FUVI /	672 000,-Sk	
1.	- lustrácia listín /pozemnoknižných vložiek/ preukazujúcich vlastnícke práva k pôvodným nehnuteľnostiam v katastri nehnuteľnosti	224 000,-Sk	
2.	- aktualizácia listín lustráciou listov vlastníctva a iných listín preukazujúcich vlastnícke práva k pôvodným nehnuteľnostiam nachádzajúcich sa na správe katastra	224 000,-Sk	
3.	- zaznamenanie údajov získaných lustráciou a aktualizáciou listín a vytvorenie FUVI	224 000,-Sk	
II.	Vytvorenie formátu grafických informácií / FVGI /	785 000,-Sk	
1.	- digitalizácia mapových podkladov - vytvorenie súvislého vektorového grafického podkladu znázorňujúceho pôvodné nehnuteľnosti z existujúcich grafických podkladov, - identifikácia parciel s písomnou časťou určeného operátu	336 000,-Sk	
2.	- miestne prešetrovanie s vyhotovením prešetrovacích náčrtov - aktualizácia listín lustráciou listín preukazujúcich vlastnícke práva k pôvodným nehnuteľnostiam poskytnutých nájomcami pozemkov alebo inými oprávnenými osobami, z listín predložených účastníkmi konania, vypovedí svedkov a iných dôkazov zistených pri prešetrovaní v obci - vytvorenie FVGI	224 000,-Sk	
3.	- porovnanie súladu údajov písomnej a grafickej časti registra / FUVI a VGI/	113 000,-Sk	
4.	- zosúladenie údajov písomnej a grafickej časti registra	112 000,-Sk	
III.	Kontrola zapisateľnosti údajov písomnej časti registra do katastra / FUVI-VGI, FUVI-ISKN /	224 000,-Sk	

# Zmluva o dielo

- IV. Spracovanie údajov písomnej časti registra do predpísanej tabuľkovej formy, vyhotovenie výstupných zostáv pre doručenie výpisov z registra účastníkom konania a zverejnenie registra 113 000,-Sk
- V. Tlač registra a jeho schválenie pozemkovým úradom 448 000,-Sk
1. - zapracovanie podaných námietok proti výpisom z návrhu registra, ktorým PÚ vyhoveli, oprava chýb a nedostatkov v písomnej a grafickej časti registra - kontrola zapísateľnosti údajov písomnej časti registra do katastra 224 000,-Sk
  2. - adjustácia, tlač, väzba, overenie a expedícia grafických a písomných výstupov registra odberateľovi - schválenie registra a jeho predloženie na zápis do katastra 224 000,-Sk

Bankové spojenie :  
číslo účtu :  
ICU :

## PHOTOVIESTE:

ARSP spol.s r.o., Obchodná ul.15 ,911 01 Trenčín

zastúpený : Ing.Rastislav Dobjanský

často oprávnené konať vo veciach tejto zmluvy : Ing.Mária Čoláková

Bankové spojenie : 128 Trenčín  
číslo účtu : 176088476300  
ICU : 34130675  
BIC : 3034130675

usadzujú dnočoho dia rábo zmluvu podľa : 1996 z nasli zákona 2.  
3/1991 Zb. za nasledovných podmienok:

Výkonnosť zmluvy (termíny vykonania, úspech a ceny za dielo):

### Dodatok č. 1

Vykonalie prác na čí. rámci doplnenia zmluvy prác súvisiacich s geometrickým a polohovým určením nehnuteľných vecí, stanoveným a využitím existujúcich operácií, zameranie priestorového súvahu v teréne v zmysle § 15 ods. 1 písm. b, metodického nariadenia MÚ SR a ÚGKK SR z 28.12.1991 na spracovanie registra obnovenej evidencie k zmluve o dielo č. 3/1997 z 15. XII. 1996 predmetom ktorej je vypracovanie registra obnovenej evidencie pozemkov v katastrálnom území Torysa, okres Sabinov, kraj Prešov

Zmluvné strany sa dohodli na nasledovnom:

Mení sa bod II. a C. špecifikácie prác registra obnovenej evidencie pozemkov v prílohe č. 1 takto:

#### I.

B. Kalkulácie

Mení sa bod II. 1. zmluvy takto:

1 000 eur x 3,48 = Sk = 3 480 000,- Sk

#### II.

### Vykonanie diela

1. Zhotoviteľ sa zaväzuje vypracovať a odovzdať objednávateľovi dielo uvedené v čl. I. tejto zmluvy v troch vyhotoveniach, a to v lehote do

Sepa 1999 - 10/99

#### II.

C. Polohový materiál

Mení sa bod III. 1. zmluvy takto:

Rok 1997 871 000,- Sk  
Rok 1998 4 901 000,- Sk  
Rok 1999 361 000,- Sk

#### III.

### Cena za dielo

1. Cena za dielo bola stanovená dohodou zmluvných strán a podľa špecifikácie prác uvedenej v prílohe č. 1, ktorá je nedeliteľnou súčasťou zmluvy, predstavuje čiastku v hodnote

3 138 000,- Sk  
(slovom trimiliónystridsaťosemtisíc korún)

Cena je bez DPH.

**Zdôvodnenie zmeny termínu vykonania diela a ceny za dielo:**

Vykonanie prác nad rámec dohodnutého predmetu a ceny prác súvisiacich s geometrickým a polohopisným určením nehnuteľnosti miestnym prešetrovaním s využitím existujúcich operátov, zameranie prešetreňého stavu v teréne v zmysle § 18 ods. 1 písm. b, metodického návodu MP SR a ÚGKK SR č. 984480 MN1/96 na spracovanie registra obnovenej evidencie pozemkov a požiadavky objednávateľa v zmysle záznamu z III. zasadnutia komisie ROEP z 29. VI. 1998 (článok VII. bod 3. zmluvy)

**III.**

Menia sa body B. a C. špecifikácie prác registra obnovenej evidencie pozemkov v prílohe č. 1 takto:

**B. Kalkulácia**

1. Merná jednotka - parcela určeného operátu

5 900 parcel x 380,- Sk = 2 242 000,- Sk

2. Zameranie prešetreňého stavu v teréne súvisiace s geometrickým a polohopisným určením nehnuteľnosti miestnym prešetrovaním

merná jednotka - 100 m prešetrenej a zameranej hranice  
560 MJ x 1 600,- Sk = 896 000,- Sk

-----  
Spolu 3 138 000,- Sk

**C. Fakturácia a platenie**

Rok 1997 672 000,- Sk  
Rok 1998 1 905 000,- Sk  
Rok 1999 561 000,- Sk

-----  
Spolu 3 138 000,- Sk

**IV.**

Mení a dopĺňa sa príloha č. 2 - etapy vykonávania ROEP takto:

I. Vyhotovenie formátu údajov na výmenu informácií (FÚVI)

06/97

II. Vytvorenie formátu grafických informácií (FVGI)	11/98
	1 681 000,- Sk
bod 1. bez zmeny .....	236 000,- Sk
bod 2. bez zmeny .....	224 000,- Sk
vkladá sa nový bod 3. zameranie prešetreného stavu v teréne súvisiace s geometrickým a polohopisným určením nehnuteľnosti miestnym prešetrovaním	896 000,- Sk
3.1. písomná časť .....	296 000,- Sk
3.2. grafická časť .....	600 000,- Sk
pôvodný bod 3. sa mení na bod 4. ....	113 000,- Sk
pôvodný bod 4. sa mení na bod 5. ....	112 000,- Sk
III. Kontrola zapisateľnosti údajov písomnej časti registra do katastra	06/99
IV. Spracovanie údajov písomnej časti registra do predpísanej tabuľkovej formy, vytvorenie výstupných zostáv pre doručenie výpisov z registra účastníkom konania a zverejnenie registra	08/99
V. Tlač registra a jeho schválenie správnym orgánom	10/99

V.

Ostatné ustanovenia zmluvy o dielo zostávajú nezmenené.

Tento dodatok je vyhotovený v piatich vyhotoveniach, z ktorých každý má povahu originálu.  
Tri vyhotovenia obdrží objednávateľ a dve zhotoviteľ.  
Zmluvné strany súhlasia s obsahom tohto dodatku v celom rozsahu, čo potvrdzujú svojimi  
podpismi.

V Trenčíne, dňa: 15. IX. 1998

V Sabinove, dňa: 26. 11. 1998

**ASSP** s.r.o.  
Obchodná 11  
011 01

zhotoviteľ



*[Handwritten signature]*

objednávateľ



SÚHLASÍME, 17. IX. 1998 *Namul*

## Dodatok č. 2

k zmluve o dielo č. 3/1997 z 15. XII. 1996  
 a k dodatku č. I z 15.IX.1997  
 predmetom ktorej je vypracovanie registra obnovenej evidencie pozemkov v k.ú. TORYSA,  
 okres Sabinov, kraj Prešov.

Zmluvné strany sa dohodli na nasledovnom:

### I.

Mení sa bod II. 1. zmluvy takto:

### II.

#### Vykonanie diela

1. Zhotoviteľ sa zaväzuje vypracovať a odovzdať objednávateľovi dielo uvedené v článku I. zmluvy v troch vyhotoveniach, a to v lehote:

do 30. X. 2000

#### Zdôvodnenie zmeny termínu vykonania diela:

Zdlhové a náročné geometrické a polohopisné určovanie nehnuteľností miestnym prešetrovaním

### II.

Mení sa bod C špecifikácie prác ROEP v prílohe č. 1 takto:

#### C. Fakturácia a platenie

rok 1997	672 000,- Sk
rok 1998	896 000,- Sk
rok 1999	1 385 000,- Sk
rok 2000	185 000,- Sk
-----	
spolu	3 138 000,- Sk



### Dodatok č. 3

k zmluve o dielo č. 3/1997 z 15. XII. 1996  
a k dodatku č. I z 15.IX.1997  
a k dodatku č. 2 z 20.VII.1999

predmetom ktorej je vypracovanie registra obnovenej evidencie pozemkov v k.ú. TORYSA, okres Sabinov, kraj Prešov.

Zmluvné strany sa dohodli na nasledovnom:

#### I.

Mení sa bod II. 1. zmluvy takto:

#### II.

#### Vykonanie diela

1. Zhotoviteľ sa zaväzuje vypracovať a odovzdať objednávateľovi dielo uvedené v článku I. zmluvy v troch vyhotoveniach, a to v lehote:

do 30. X. 2001

#### Zdôvodnenie zmeny termínu vykonania diela:

Nové a dodatočné technické zmeny súvisiace s geometrickým a polohopisným určením nehnuteľností miestnym prešetrovaním

#### II.

Mení sa bod C špecifikácie prác ROEP v prílohe č. 1 takto:

#### C. Fakturácia a platenie

rok 1997	672 000,- Sk
rok 1998	1 681 000,- Sk
rok 1999	561 000,- Sk
rok 2000	0,- Sk
rok 2001	224 000,- Sk
-----	
spolu	3 138 000,- Sk



III.

Mení sa termín V. etapy vykonávania registra obnovenej evidencie pozemkov v prílohe č. 2 takto:

V. tlač registra a jeho schválenie správnym orgánom .....10/2001

IV.

Ostatné ustanovenia zmluvy o dielo zostávajú nezmenené.

Tento dodatok je vyhotovený v piatich vyhotoveniach, z ktorých každý má povahu originálu. Tri vyhotovenia obdrží objednávateľ a dve zhotoviteľ.

Zmluvné strany súhlasia s obsahom tohto dodatku v celom rozsahu, čo potvrdzujú svojimi podpismi.

V Trenčíne, dňa: 23.X.2000

V Sabinove, dňa: .....

**ASSP s.r.o.**  
Obchodná 15  
900 01 Trenčín

zhotoviteľ



objednávateľ

SÚHLASÍME, 23.X.2000

*Naub*



### Dodatok č. 4

- k zmluve o dielo č. 3/1997 z 15. XII. 1996
- a k dodatku č. 1 z 15.IX.1998
- a k dodatku č. 2 z 20.VII.1999
- a k dodatku č. 3 z 23.X.2000

predmetom ktorej je výpracovanie registra obnovenjej evidencie pozemkov v k.ú. TORYSA, okres Sabinov, kraj Prešov.

Zmluvné strany sa dohodli na nasledovnom:

#### I.

Mení sa bod III. 1. zmluvy takto:

#### III.

##### Cena za dielo

1. Cena za dielo bola stanovená dohodou zmluvných strán a podľa špecifikácie prác uvedenej v prílohe č. 1, ktorá je neoddeliteľnou súčasťou zmluvy, predstavuje čiastku v hodnote:

**3 088 000,- Sk**

(slovom: trimiliónyosemdesiatosemtisíc korún)

Cena je **bez DPH.**

##### Zdôvodnenie zmeny ceny za dielo:

1. Identifikácia skutočného počtu parcel určeného operátu.
2. Vykonalie prác nad rámec dohodnutej špecifikácie a ceny prác súvisiacich s geodetickými podmienkami vytvárania grafického súboru registra a štruktúrou grafickej časti registra v súboroch formátu VGI
3. Vykonalie dodatočných zmien v registri po upresnení geodetických podmienok a štruktúry textového a grafického pozičného formátu na výmenu písomných a grafických údajov a informácií v súvislosti s účinnosťou zákona NR SR č. 80/1998 Z.z.

#### II.

Menia sa body B a C špecifikácie prác ROEP v prílohe č. 1 takto:

##### **B. Kalkulácia**

1. Merná jednotka - p a r c e l a určeného operátu  
3320 parcel x 380,- Sk = 1 261 600,- Sk

2. Zameranie prešetreného stavu v teréne súvisiace s geometrickým a polohopisným určením nehnuteľností miestnym prešetrovaním merná jednotka – 100 m prešetrenej a zameranej hranice 560 MJ x 1600,- Sk =	896 000,- Sk
3. Vykonanie prác nad rámec dohodnutej špecifikácie a ceny prác súvisiacich s geodetickými podmienkami vytvárania grafického súboru registra a štruktúrou grafickej časti registra v súboroch formátu VGI	615 000,- Sk
4. Vykonanie dodatočných zmien v registri po upresnení geodetických podmienok a štruktúry textového a grafického pozičného formátu na výmenu písomných a grafických údajov a informácií v súvislosti s účinnosťou zákona NR SR č. 80/1998 Z.z.	315 400,- Sk
<b>Spolu</b>	<b>3 088 000,- Sk</b>

### C. Fakturácia a platenie

rok 1997	672 000,- Sk
rok 1998	1 681 000,- Sk
rok 1999	0,- Sk
rok 2000	0,- Sk
rok 2001	735 000,- Sk
<b>Spolu</b>	<b>3 088 000,- Sk</b>

### III.

Menia a dopĺňajú sa etapy vykonávania ROEP v prílohe č. 2 takto:

p. č.	Ucelená časť - fakturačný celok	Termín	Cena (Sk)
<b>I. Vyhotovenie formátu údajov na výmenu informácií (FUVI)</b>			
1.	lustrácia listín (pozemkovoknižných vložiek preukazujúcich vlastnícke práva k pôvodným nehnuteľnostiam v katastri nehnuteľností)		
2.	aktualizácia listín lustráciou LV a iných listín preukazujúcich vlastnícke práva k pôvodným nehnuteľnostiam nachádzajúcich sa na správe katastra		
3.	zaznamenávanie údajov získaných lustráciou listín a aktualizáciou listín a vytvorenie FUVI		
<b>I. spolu</b>		06/1997	672 000,- Sk

### II. Vytvorenie formátu grafických formácií (FVGI)

- 1 - digitalizácia mapových podkladov
- vytvorenie súvislého vektorového graf. podkladu znázorňujúceho pôvodné nehnuteľnosti z existujúcich graf. podkladov
- identifikácia parciel s písomnou časťou určeného

- operátu
- 2 - miestne prešetrovanie s vyhotovením prešetrovacích náčrtov
    - aktualizácia listín lustráciou listín preukazujúcich vlastnícke práva k pôvodným nehn. poskytnutých nájomcami pozemkov alebo inými oprávnenými osobami, z listín predložených účastníkmi konania, výpoveďou svedkov a iných dôkazov zistených pri prešetrovaní na obci (potvrdené rozhodnutím správneho orgánu)
  - 3 - Zameranie prešetrovaného stavu v teréne súvisiace s geometrickým a polohopisným určením nehnuteľností miestnym prešetrovaním
    - Vykonanie dodatočných prác nad rámec dohodnutej špecifikácie prác a ceny za dielo súvisiacich s novými a dodatočnými technickými podmienkami zistených v rámci miestneho prešetrovania
  - 4 - porovnanie súladu údajov pís. a graf. časti registra (FUVI a VGI)
  - 5 - zosúladenie údajov písomnej a grafickej časti registra

<b>II. spolu</b>	11/1998	1 681 000,- Sk
<b>III. Kontrola zapisateľnosti údajov pís. časti registra do katastra (FUVI - VGI, FUVI - ISKN)</b>		
1 -		
<b>III. spolu</b>	04/2000	124 000,- Sk
<b>IV. Vykonanie prác nad rámec dohodnutej špecifikácie a ceny prác súvisiacich s geodetickými podmienkami vytvárania grafického súboru registra a štruktúrou grafickej časti registra v súboroch formátu VGI</b>		
1 -		
<b>IV. spolu</b>	06/2001	615 000,- Sk 280 000,- Sk
<b>V. Vykonanie dodatočných zmien v registri po upresnení geodetických podmienok a štruktúry textového a grafického pozičného formátu na výmenu písomných a grafických údajov a informácií v súvislosti s účinnosťou zákona NR SR č. 80/1998 Z.z.</b>		
1 -		
<b>V. spolu</b>	06/2001	315 400,- Sk 86 000,- Sk

VI. Spracovanie údajov písomnej časti reg. do predpísanej  
tabuľkovej formy, vytvorenie výstupných zostáv pre  
doručenie výpisov z registra účastníkom konania  
a zverejnenie registra

1 -

VI. spolu	08/2000	121 000,- Sk
-----------	---------	--------------

VII. Tlač registra a jeho schválenie správnym orgánom

1. zapracovanie podaných námietok proti výpisom  
z registra, ktorým správny orgán vyhovel, oprava  
chýb a nedostatkov v písomnej a grafickej časti  
registra  
- kontrola zapisateľnosti údajov písomnej a grafickej  
časti registra do katastra
2. adjustácia, tlač, väzba, overenie, expedícia grafických  
a písomných výstupov registra s predpísanými  
náležitosťami odberateľovi  
- schválenie registra a jeho predloženie na zápis do  
katastra nehnuteľností

VII. spolu	10/2001	124 000,- Sk
<b>Celkom</b>		<b>3 088 000,- Sk</b>

IV.

Ostatné ustanovenia zmluvy o dielo zostávajú nezmenené:

Tento dodatok je vyhotovený v piatich vyhotoveniach, z ktorých každý má povahu originálu.  
Tri vyhotovenia obdrží objednávatel' a dve zhotovitel'.  
Zmluvné strany súhlasia s obsahom tohto dodatku v celom rozsahu, čo potvrdzujú svojimi  
podpismi.

SÚHLASÍME, 30. IV. 2001

V Trenčíne, dňa: 17.IV.2001

V Sabinove, dňa: 14. I. 2001

**ASSP s.r.o.**  
Obchodná 15  
911 01 Trenčín  
zhotovitel'



objednávatel'

## Dodatok č. 5

k zmluve o dielo č. 3/1997 z 15.XII.1996  
a k dodatku č. 1 z 15.IX.1998  
a k dodatku č. 2 z 20.VII.1999  
a k dodatku č. 3 z 23.X.2000  
a k dodatku č. 4 zo 17.IV.2001

predmetom ktorej je vypracovanie registra obnovenej evidencie pozemkov v k.ú. TORYSA, okres Sabinov, kraj Prešov.

Zmluvné strany sa dohodli na nasledovnom:

### I.

Mení sa bod II.1. zmluvy takto:

### II.

#### Vykonanie diela

1. Zhotoviteľ sa zaväzuje vypracovať a odovzdať objednávateľovi dielo uvedené v článku I. zmluvy v troch vyhotoveniach, a to v lehote:

**do 30.9.2002**

Zdôvodnenie zmeny termínu vykonania diela:

Komplikované riešenie vlastníckych vzťahov.

### II.

Mení sa bod C špecifikácie prác ROEP v prílohe č. 1 takto:

#### C. Fakturácia a platenie

rok 1997	672 000,- Sk
rok 1998	1 681 000,- Sk
rok 1999	0,- Sk
rok 2000	0,- Sk
rok 2001	366 000,- Sk
rok 2002	369 000,- Sk
spolu	3 088 000,- Sk


III. Dodatok č. 5

Ostatné ustanovenia zmluvy o dielo zostávajú nezmenené:

Tento dodatok je vyhotovený v piatich vyhotoveniach, z ktorých každý má povahu originálu. Tri vyhotovenia obdrží objednávatel' a dve zhotovitel'. Zmluvné strany súhlasia s obsahom tohto dodatku v celom rozsahu, čo potvrdzujú svojimi podpismi.

V Trenčíne, dňa: 16.XI.2001

V Trenčíne, dňa: 20.11.2001



zhotovitel'



objednávatel'

TRENČÍN, 17. 11. 2001  
Nauč



C. Fakturácia a plátenie

rok 1997	672 000,- Sk
rok 1998	1 681 000,- Sk
rok 1999	0,- Sk
rok 2000	0,- Sk
rok 2001	366 000,- Sk
rok 2002	369 000,- Sk
spolu	3 088 000,- Sk

**Dodatok č.6**

K zmluve o dielo č.3/1997	z 15.XII.1996
a k dodatku č.1	z 15.IX.1998
a k dodatku č.2	z 20.VII.1999
a k dodatku č.3	z 23.X.2000
a k dodatku č.4	z 17.IV.2001
a k dodatku č.5	z 22.XI.2001

predmetom ktorej je vypracovanie registra obnovenej evidencie pozemkov v k.ú. TORYSA, okres Sabinov, kraj Prešov.

Zmluvné strany sa dohodli na nasledovnom:

**I.**

Mení sa bod II.1. zmluvy takto:

**II.**

**Vykonanie diela**

1. Zhotoviteľ sa zaväzuje vypracovať a odovzdať objednávateľovi dielo uvedené v článku I. zmluvy v troch vyhotoveniach, a to v lehote

**do 31.12.2003**

**Zdôvodnenie zmeny termínu vykonania diela:**

Vykonanie dodatočných zmien v registri súvisiace s geometrickým a polohopisným určením nehnuteľností po miestnom prešetrovaní.

**II.**

Mení sa bod C. špecifikácie prác ROEP v prílohe č.1. takto:

**C. Fakturácia a platenie**

rok 1997	672 000,- Sk
rok 1998	1 681 000,- Sk
rok 1999	0,- Sk
rok 2000	0,- Sk
rok 2001	366 000,- Sk
rok 2002	245 000,- Sk
rok 2003	124 000,- Sk
-----	
spolu	3 088 000,- Sk

**III.**

Menia sa etapy vykonávania ROEP III,VI a VII. v prílohe č.2 – etapy vykonávania registra obnovenej evidencie pozemkov takto:



**III. Kontrola zapisateľnosti údajov pís. časti registra do katastra (FUVI – VGI, FUVI – ISKN)**

1-

**III. Spolu**

10/2002 124 000,-Sk

**VI. Spracovanie údajov písomnej časti reg. do predpísanej tabuľkovej formy, vytvorenie výstupných zostáv pre doručenie výpisov z registra účastníkom konania a zverejnenie registra**

1-

**VI. Spolu**

12/2002 121 000,-Sk

**VII. Tlač registra a jeho schválenie správnym orgánom**

1. Zapracovanie podaných námietok proti výpisom z registra, ktorým správny orgán vyhovel, oprava chýb a nedostatkov v písomnej a grafickej časti registra
  - kontrola zapisateľnosti údajov písomnej a grafickej časti registra do katastra
2. adjustácia, tlač, väzba, overenie, expedícia grafických a písomných výstupov registra s predpísanými náležitosťami odberateľovi
  - schválenie registra a jeho predloženie na zápis do katastra nehnuteľností

**VII. spolu**

12/2003 124 000,-Sk

**IV.**

Ostatné ustanovenia zmluvy o dielo zostávajú nezmenené.

Tento dodatok je vyhotovený v piatich vyhotoveniach, z ktorých má každé povahu originálu. Tri vyhotovenia obdrží objednávateľ a dve zhotoviteľ. Zmluvné strany súhlasia s obsahom tohto dodatku v celom rozsahu, čo potvrdzujú svojimi podpismi.

V Trenčíne, dňa 26.9.2002



zhotoviteľ

V Sabinove, dňa 28.9.2002



objednávateľ

**Dodatok č.7**

K zmluve o dielo č.3/1997	z 15.XII.1996
a k dodatku č.1	z 15.IX.1998
a k dodatku č.2	z 20.VII.1999
a k dodatku č.3	z 23.X.2000
a k dodatku č.4	z 17.IV.2001
a k dodatku č.5	z 22.XI.2001
a k dodatku č.6	z 29.IX.2002

predmetom ktorej je vypracovanie registra obnovenej evidencie pozemkov v k.ú. TORYSA, okres Sabinov, kraj Prešov.

Zmluvné strany sa dohodli na nasledovnom:

**I.**

Menia sa údaje na strane objednávateľa takto:

**OBJEDNÁVATEĽ**

**Krajský pozemkový úrad v Prešove, Masarykova 10, 080 01 Prešov**

**štatutárny zástupca** : Ing. Pavol Kovalik  
prednosta Krajského pozemkového úradu v Prešove

**osoby oprávnené konať** :  
- zmluvné otázky : Ing. Pavol Kovalik  
prednosta Krajského pozemkového úradu v Prešove  
tel. 051/7717846

- technické otázky : Ing. Bibiána Mrázová  
riaditeľka Obvodného pozemkového úradu Prešov  
tel. 051/7732319

**Bankové spojenie** : NBS Prešov  
**Číslo účtu** : 16724572/0720  
**IČO** : 37 937 898  
(ďalej objednávateľ)

**II.**

Mení sa bod II.1. zmluvy takto:

**II.**

**Vykonanie diela**

1. Zhotoviteľ sa zaväzuje vypracovať a odovzdať objednávateľovi dielo uvedené v článku I. zmluvy v troch vyhotoveniach, a to v lehote

**do 31.11.2004**

Zdôvodnenie zmeny termínu vykonania diela:

Vykonanie dodatočných zmien v registri súvisiace s geometrickým a polohopisným určením nehnuteľností po miestnom prešetrení.

**III.**

Mení sa bod C. špecifikácie prác ROEP v prílohe č.1. takto:

**C. Fakturácia a platenie**

rok 1997	672 000,- Sk
rok 1998	1 681 000,- Sk
rok 1999	0,- Sk
rok 2000	0,- Sk
rok 2001	366 000,- Sk
rok 2002	245 000,- Sk
rok 2004	124 000,- Sk
-----	
spolu	3 088 000,- Sk

**IV.**

Mení sa etapa vykonávania ROEP VII. v prílohe č.2 – etapy vykonávania registra obnovennej evidencie pozemkov takto:

**III. Kontrola zapisateľnosti údajov pís.časti registra do katastra (FUVI – VGI, FUVI – ISKN)**

1-

<b>III. spolu</b>	10/2002	124 000,-Sk
-------------------	---------	-------------

**VI. Spracovanie údajov písomnej časti reg. do prepísanej tabuľkovej formy, vytvorenie výstupných zostáv pre doručenie výpisov z registra účastníkom konania a zverejnenie registra**

1-

<b>VI. spolu</b>	12/2002	121 000,-Sk
------------------	---------	-------------

**VII. Tlač registra a jeho schválenie správnym orgánom**


1. Zapracovanie podaných námietok proti výpisom z registra, ktorým správny orgán vyhovel, oprava chýb a nedostatkov v písomnej a grafickej časti registra
  - kontrola zapisateľnosti údajov písomnej a grafickej časti registra do katastra
2. adjustácia, tlač, väzba, overenie, expedícia grafických a písomných výstupov registra s predpísanými náležitosťami odberateľovi
  - schválenie registra a jeho predloženie na zápis do katastra nehnuteľností

Ostatné ustanovenia zmluvy o dielo zostávajú nezmenené.

Tento dodatok je vyhotovený v piatich vyhotoveniach, z ktorých má každé povahu originálu. Tri vyhotovenia obdrží objednávateľ a dve zhotoviteľ. Zmluvné strany súhlasia s obsahom tohto dodatku v celom rozsahu, čo potvrdzujú svojimi podpismi. Obidve strany súhlasia s platnosťou dodatku od 01.01.2004

V Trenčíne, dňa 06.10.2003

V Prešove, dňa 15.1.2004



zhotoviteľ

Krajský pozemkový úrad  
Prešov

-3-

objednávateľ

Bankové spojenie

Číslo účtu

IČO

úplň objednávateľ

Medzi bod II 1. zmeny textu

Výnosok číslo

1. Zhotoviteľ sa zaväzuje vypracovať výnosok objednávateľovi dielo uvedené v článku I. zmluvy v troch vyhotoveniach, a to - tri

12/2004/04

**Dodatok č.8**

K zmluve o dielo č.3/1997	z 15.XII.1996
a k dodatku č.1	z 15.IX.1998
a k dodatku č.2	z 20.VII.1999
a k dodatku č.3	z 23.X.2000
a k dodatku č.4	z 17.IV.2001
a k dodatku č.5	z 22.XI.2001
a k dodatku č.6	z 29.IX.2002
a k dodatku č.7	z 6.X.2003

predmetom ktorej je vypracovanie registra obnovenej evidencie pozemkov v k.ú. TORYSA, okres Sabinov, kraj Prešov.

Zmluvné strany sa dohodli na nasledovnom:

**I.**

Mení sa bod II.1. zmluvy takto:

**II.**

**Vykonanie diela**

1. Zhotoviteľ sa zaväzuje vypracovať a odovzdať objednávateľovi dielo uvedené v článku I. zmluvy v troch vyhotoveniach, a to v lehote

**do 30.11.2005**

**Zdôvodnenie zmeny termínu vykonania diela:**

Dodatočné vykonanie zmien v registri súvisiace s geometrickým a polohopisným určením nehnuteľností po doplnení podkladov o pôvodných nehnuteľnostiach zo susediacich katastrálnych územiach.

**II.**

Mení sa bod C. špecifikácie prác ROEP v prílohe č.1. takto:

**C. Fakturácia a platenie**

rok 1997	672 000,- Sk
rok 1998	1 681 000,- Sk
rok 1999	0,- Sk
rok 2000	0,- Sk
rok 2001	366 000,- Sk
rok 2002	245 000,- Sk
rok 2005	124 000,- Sk
-----	
spolu	3 088 000,- Sk

### III.

Mení sa VII.etapa vykonávania ROEP v prílohe č.2 – etapy vykonávania registra obnovenj evidencie pozemkov takto:

#### VII. Tlač registra a jeho schválenie správnym orgánom

1. Zapracovanie podaných námietok proti výpisom z registra, ktorým správny orgán vyhovel, oprava chýb a nedostatkov v písomnej a grafickej časti registra
  - kontrola zapisateľnosti údajov písomnej a grafickej časti registra do katastra
2. adjustácia, tlač, väzba, overenie, expedícia grafických a písomných výstupov registra s predpísanými náležitosťami odberateľovi
  - schválenie registra a jeho predloženie na zápis do katastra nehnuteľností

VII. spolu

11/2005 124 000,-Sk

### IV.

Ostatné ustanovenia zmluvy o dielo zostávajú nezmenené.

Tento dodatok je vyhotovený v piatich vyhotoveniach, z ktorých má každé povahu originálu. Tri vyhotovenia obdrží objednávatel' a dve zhotovitel'. Zmluvné strany súhlasia s obsahom tohto dodatku v celom rozsahu, čo potvrdzujú svojimi podpismi.

V Trenčíne, dňa 20.9.2004

V Prešove, dňa 22.9.2004

**ASSP s.r.o.**  
Obchodná 15  
911 01 Trenčín

zhotovitel'



objednávatel'

**Dodatok č.9**

K zmluve o dielo č.3/1997	z 15.XII.1996
a k dodatku č.1	z 15.IX.1998
a k dodatku č.2	z 20.VII.1999
a k dodatku č.3	z 23.X.2000
a k dodatku č.4	z 17.IV.2001
a k dodatku č.5	z 22.XI.2001
a k dodatku č.6	z 29.IX.2002
a k dodatku č.7	z 6.X.2003
a k dodatku č.8	z 20.IX.2004

predmetom ktorej je vypracovanie registra obnovenej evidencie pozemkov v k.ú. TORYSA, okres Sabinov, kraj Prešov.

Zmluvné strany sa dohodli na nasledovnom:

**I.**

Mení sa bod II.1. zmluvy takto:

**II.**

**Vykonanie diela**

1. Zhotoviteľ sa zaväzuje vypracovať a odovzdať objednávateľovi dielo uvedené v článku I. zmluvy v troch vyhotoveniach, a to v lehote

**do 30.11.2006**

**Zdôvodnenie zmeny termínu vykonania diela:**

Vykonanie dodatočných zmien v registri súvisiace s geometrickým a polohopisným zosúladením priebehu pôvodnej katastrálnej hranice a následne potrebné vyhotovenie a doručenie nových výpisov z ROEP.

**II.**

Mení sa bod C. špecifikácie prác ROEP v prílohe č.1. takto:

**C. Fakturácia a platenie**

rok 1997	672 000,- Sk
rok 1998	1 681 000,- Sk
rok 1999	0,- Sk
rok 2000	0,- Sk
rok 2001	366 000,- Sk
rok 2002	245 000,- Sk
rok 2006	124 000,- Sk
-----	
spolu	3 088 000,- Sk

### III.

Mení sa VII. etapa vykonávania ROEP v prílohe č.2 – etapy vykonávania registra obnovenj evidencie pozemkov takto:

#### VII. Tlač registra a jeho schválenie správnym orgánom

1. Zapracovanie podaných námietok proti výpisom z registra, ktorým správny orgán vyhovel, oprava chýb a nedostatkov v písomnej a grafickej časti registra
  - kontrola zapisateľnosti údajov písomnej a grafickej časti registra do katastra
2. adjustácia, tlač, väzba, overenie, expedícia grafických a písomných výstupov registra s predpísanými náležitosťami odberateľovi
  - schválenie registra a jeho predloženie na zápis do katastra nehnuteľností

VII. spolu

11/2006 124 000,-Sk

### IV.

Ostatné ustanovenia zmluvy o dielo zostávajú nezmenené.

Tento dodatok je vyhotovený v piatich vyhotoveniach, z ktorých má každé povahu originálu. Tri vyhotovenia obdrží objednávatel' a dve zhotovitel'. Zmluvné strany súhlasia s obsahom tohto dodatku v celom rozsahu, čo potvrdzujú svojimi podpismi.

V Trenčíne, dňa 28.9.2005

V Prešove, dňa 30.9.2005

**ASSP s.r.o.**  
Obchodná 15  
911 01 Trenčín

zhotovitel'



objednávatel'



**Dodatok č.10**

K zmluve o dielo č.3/1997	z 15.XII.1996
a k dodatku č.1	z 15.IX.1998
a k dodatku č.2	z 20.VII.1999
a k dodatku č.3	z 23.X.2000
a k dodatku č.4	z 17.IV.2001
a k dodatku č.5	z 22.XI.2001
a k dodatku č.6	z 29.IX.2002
a k dodatku č.7	z 6.X.2003
a k dodatku č.8	z 20.IX.2004
a k dodatku č.9	z 28.IX.2005

predmetom ktorej je vypracovanie registra obnovenej evidencie pozemkov v k.ú. TORYSA, okres Sabinov, kraj Prešov.

Zmluvné strany sa dohodli na nasledovnom:

**I.**

Mení sa bod II.1. zmluvy takto:

**II.****Vykonanie diela**

1. Zhotoviteľ sa zaväzuje vypracovať a odovzdať objednávateľovi dielo uvedené v článku I. zmluvy v troch vyhotoveniach, a to v lehote

**do 30.10.2007**

Zdôvodnenie zmeny termínu vykonania diela:

Dopracovanie zmien v údajovej štruktúre registra pre automatizované prebratie registra do katastra nehnuteľností – úprava FÚVI a VGI, vyvolaná zmenou údajovej štruktúry AIS KN.

**II.**

Mení sa bod C. špecifikácie prác ROEP v prílohe č.1. takto:

**C. Fakturácia a platenie**

rok 1997	672 000,- Sk
rok 1998	1 681 000,- Sk
rok 1999	0,- Sk
rok 2000	0,- Sk
rok 2001	366 000,- Sk
rok 2002	245 000,- Sk
rok 2007	124 000,- Sk
-----	
spolu	3 088 000,- Sk

### III.

Mení sa VII. etapa vykonávania ROEP v prílohe č.2 – etapy vykonávania registra obnovenj evidencie pozemkov takto:

#### VII. Tlač registra a jeho schválenie správnym orgánom

1. Zpracovanie podaných námietok proti výpisom z registra, ktorým správny orgán vyhovel, oprava chýb a nedostatkov v písomnej a grafickej časti registra
  - kontrola zapisateľnosti údajov písomnej a grafickej časti registra do katastra
2. adjustácia, tlač, väzba, overenie, expedícia grafických a písomných výstupov registra s predpísanými náležitosťami odberateľovi
  - schválenie registra a jeho predloženie na zápis do katastra nehnuteľností

VII. spolu

10/2007 124 000,-Sk

### IV.

Ostatné ustanovenia zmluvy o dielo zostávajú nezmenené.

Tento dodatok je vyhotovený v piatich vyhotoveniach, z ktorých má každé povahu originálu. Tri vyhotovenia obdrží objednávateľ a dve zhotoviteľ.

Zmluvné strany súhlasia s obsahom tohto dodatku v celom rozsahu, čo potvrdzujú svojimi podpismi.

V Trenčíne, dňa 2.10.2006

V Prešove, dňa 4.10.2006

**ASSP s.r.o.**  
Obchodná 15  
911 01 Trenčín

zhotoviteľ



objednávateľ

rok 1997	675 000,- Sk
rok 1998	1 681 000,- Sk
rok 1999	0,- Sk
rok 2000	0,- Sk
rok 2001	366 000,- Sk
rok 2002	342 000,- Sk
rok 2003	124 000,- Sk
spolu	3 088 000,- Sk

## Dodatok č. 11

k zmluve o dielo č.3/1997 zo dňa **15.12.1996**, predmetom ktorej je vypracovanie registra obnovenej evidencie pozemkov v kat. území **Torysa**, okres Sabinov, kraj Prešovský

Mení sa určenie strán takto:

Zmluvné strany :

**OBJEDNÁVATEL: Krajský pozemkový úrad Prešov, Masarykova 10, 080 01 Prešov**

**štatutárny zástupca :** JUDr. Mária Kusendová  
prednostka Krajského pozemkového úradu Prešov

**osoby oprávnené konať :** JUDr. Mária Kusendová  
prednostka Krajského pozemkového úradu Prešov  
tel.051/7485942

Ing. Dušan Michalčík  
riaditeľ Obvodného pozemkového úradu Prešov  
tel. 051/7485910

**Bankové spojenie :** Štátna pokladňa  
**Číslo účtu :** 7000081180/8180  
**IČO :** 37 937 898  
(ďalej objednávateľ)

**ZHOTOVITEĽ: ASSP, s.r.o., Obchodná 15, 911 01 Trenčín**

**zastúpený :** Maroš Molnár, Hurbanova 4/19, Žiar nad Hronom

**osoby oprávnené konať vo veciach tejto zmluvy :** Maroš Molnár

**v technických otázkach :** Maroš Molnár

**Bankové spojenie:** OTP Banka Slovakia,a.s, pobočka Trenčín

**Číslo účtu:** 1760984/5200

**IČO:** 34130675

**DRČ:** 2020386951

(ďalej zhotoviteľ)

Zmluvné strany sa dohodli na nasledovnom:

### I.

Mení sa bod II. 1. zmluvy o dielo takto:

### II.

Vykonanie diela

1. Zhotoviteľ sa zaväzuje vypracovať a odovzdať dielo uvedené v bode I. zmluvy v troch vyhotoveniach a to v lehote

do 31.12.2009

Dôvod zmeny termínu : Zdlhávavé riešenie námietok komisiou na obci. Riešenie exekučných príkazov na jednotlivé podiely parcel určeného operátu, zmeny výmer parcel a úprava podielov na 100%. Nedoriešené identifikácie parcel určeného operátu, chýbajúci zakres podlomení a del'by pôvodných parcel. Odstraňovanie chýb v operáte katastra nehnuteľností.

### II.

Mení sa bod C. špecifikácie prác ROEP v prílohe č.1., vyplývajúc zo zmien v dodatku č.4, takto:

rok 1997	672 000,- Sk
rok 1998	1 681 000,- Sk
rok 1999	0,- Sk
rok 2000	0,- Sk
rok 2001	366 000,- Sk
rok 2002	245 000,- Sk
rok 2007	0,- Sk
rok 2009	124 000,- Sk
-----	
spolu	3 088 000,- Sk

### III.

Mení sa VII.etapa vykonávania ROEP v prílohe č.2 – etapy vykonávania registra obnovenej evidencie pozemkov, vyplývajúc zo zmien v dodatku č.4, takto:

#### VII. Tlač registra a jeho schválenie správnym orgánom

1. Zapracovanie podaných námietok proti výpisom z registra, ktorým správny orgán vyhovel, oprava chýb a nedostatkov v písomnej a grafickej časti registra
  - kontrola zapisateľnosti údajov písomnej a grafickej časti registra do katastra
2. adjustácia, tlač, väzba, overenie, expedícia grafických a písomných výstupov registra s predpísanými náležitosťami odberateľovi
  - schválenie registra a jeho predloženie na zápis do katastra nehnuteľností

VII. spolu

12/2009 124 000,-Sk


Dodatok č. 11  
**IV.**

Ostatné ustanovenia zmluvy o dielo zostávajú nezmenené.

Tento dodatok je vyhotovený v piatich vyhotoveniach a je neoddeliteľnou súčasťou ZoD č.3/1997. Zmluvné strany so zmenami uvedenými v tomto dodatku súhlasia, čo potvrdzujú svojimi podpismi.

V Prešove dňa 30.10.2007

V Trenčíne dňa 25.10.2007



Objednávateľ

Krajský pozemkový úrad  
Prešov

-1-



zhotoviteľ

## Dodatok č. 12

k zmluve o dielo č.3/1997 zo dňa 15.12.1996, predmetom ktorej je vypracovanie registra obnovenej evidencie pozemkov v kat. území **Torysa**, okres Sabinov, kraj Prešovský

Mení sa určenie strán takto:

Zmluvné strany :

**OBJEDNÁVATEL: Krajský pozemkový úrad Prešov, Masarykova 10, 080 01 Prešov**

**štatutárny zástupca :** JUDr. Mária Kusendová  
prednostka Krajského pozemkového úradu Prešov

**osoby oprávnené konať :** JUDr. Mária Kusendová  
prednostka Krajského pozemkového úradu Prešov  
tel.051/7485942

Ing. Dušan Michalčík  
riaditeľ Obvodného pozemkového úradu Prešov  
tel. 051/7485910

**Bankové spojenie :** Štátna pokladňa  
**Číslo účtu :** 7000081180/8180  
**IČO :** 37 937 898  
(ďalej objednávateľ)

**ZHOTOVITEĽ: ASSP, s.r.o., Obchodná 15, 911 01 Trenčín**

**zastúpený :** Maroš Molnár, Hurbanova 4/19, Žiar nad Hronom

**osoby oprávnené konať vo veciach tejto zmluvy :** Maroš Molnár

**v technických otázkach :** Maroš Molnár

**Bankové spojenie:** OTP Banka Slovakia,a.s. pobočka Trenčín

**Číslo účtu:** 1760984/5200

**IČO:** 34130675

**DRČ:** 0034130675/645

(ďalej zhotoviteľ)

1. strana

077 999-34 033 396-61 61 06 1997

1.1. - Vytvorenie formálne grafických informácií (VI)

1.2. - Digitálna mapa (DM)

1.3. - Vytvorenie súvisiacej vektornej grafickej podkladu

1.4. - Získanie pôvodnej pôsobnosti a zmluvných

grafických podkladov

Zmluvné strany sa dohodli na nasledovnom:

**I.**

Mení sa bod II. 1. zmluvy o dielo takto:

**II.**

Vykonanie diela

1. Zhotoviteľ sa zaväzuje vypracovať a odovzdať dielo uvedené v bode I. zmluvy v troch vyhotoveniach a to v lehote

**do 31.12.2010**

Dôvod zmeny termínu : Časovo náročné vykonanie opráv chýb v katastrálnom operáte, zistených v etape kontroly zapisateľnosti registra. Zdlhavé riešenie námietok a pripomienok komisie na obci a ich následné pracovné spracovanie do návrhu registra.

**II.**

Mení sa bod C. špecifikácie prác ROEP v prílohe č.1., vyplývajúc zo zmien v dodatku č.4, takto:

rok 1997	672 000,- Sk	( 22 306,31 €)
rok 1998	1 681 000,- Sk	( 55 798,98 €)
rok 1999	0,- Sk	
rok 2000	0,- Sk	
rok 2001	366 000,- Sk	( 12 148,97 €)
rok 2002	245 000,- Sk	( 8 132,51 €)
rok 2007	0,- Sk	
rok 2009	(124 000,- Sk)	4 116,05 €
-----		
spolu	3 088 000,- Sk	( 102 502,82 €)

**III.**

Mení sa VII.etapa vykonávania ROEP v prílohe č.2 – etapy vykonávania registra obnovenej evidencie pozemkov, vyplývajúc zo zmien v dodatku č.4, takto:

<u>p.č.</u>	<u>Ucelená časť-fakturačný celok</u>	<u>cena</u>	<u>termín</u>
<b>I.</b>	<b>Vyhotovenie formátu údajov na výmenu informácií / FUVI /</b>		
1.	- lustrácia listín / pozemkovoknižných vložiek / preukazujúcich vlastnícke práva k pôvodným nehnuteľnostiam v katastri nehnuteľnosti		
2.	- aktualizácia listín lustráciou listov vlastníctva a iných listín preukazujúcich vlastnícke práva k pôvodným nehnuteľnostiam nachádzajúcich sa na správe katastra		
3.	- zaznamenávanie údajov získaných lustráciou a aktualizáciou listín a vytvorenie FUVI		
<b>I.spolu</b>		<b>672 000,-Sk (22 306,31 €)</b>	<b>06.1997</b>
<b>II.</b>	<b>Vytvorenie formátu grafických informácií /VGI/</b>		
1.-	digitalizácia mapových podkladov		
-	vytvorenie súvislého vektorového grafického podkladu znázorňujúceho pôvodné nehnuteľnosti z existujúcich grafických podkladov		

- identifikácia parciel s písomnou časťou určeného operátu			
2.- miestne prešetrovanie s vyhotovením prešetrovacích náčrtov			
- aktualizácia listín lustráciou listín preukazujúcich vlastnícke práva k pôvodným nehnuteľnostiam poskytnutých nájomcami pozemkov alebo inými oprávnenými osobami, z listín predložených účastníkmi konania, výpovedí svedkov a iných dôkazov zistených pri prešetrovaní v obci			
- vytvorenie formátu VGI			
3.- Zameranie prešetrovaného stavu v teréne súvisiace s geometrickým a polohopisným určením nehnuteľností miestnym prešetrovaním			
- Vykonanie dodatočných prác nad rámec dohodnutej špecifikácie prác a ceny za dielo súvisiacich s novými a dodatočnými technickými podmienkami zistených v rámci miestneho prešetrovania			
4.- porovnanie súladu údajov písomnej a grafickej časti registra /FUVI a VGI/			
5.- zosúladenie údajov písomnej a grafickej časti registra			
<b>II.spolu</b>	<b>1 681 000,- Sk</b>	<b>( 55 798,98 €)</b>	<b>11.1998</b>
<b>III. Vykonanie prác nad rámec dohodnutej špecifikácie a ceny prác súvisiacich s geodetickými podmienkami vytvárania grafického súboru registra a štruktúrou grafickej časti registra v súboroch formátu VGI</b>			
<b>III.spolu</b>	<b>280 000,-Sk</b>	<b>( 9 294,30 €)</b>	<b>06.2001</b>
<b>IV. Vykonanie dodatočných zmien v registri po upresnení geodetických podmienok štruktúry textového a grafického pozičného formátu na výmenu písomných a grafických údajov a informácií v súvislosti s účinnosťou zákona NR SR č. 80/1998 Z.z.</b>			
<b>IV.spolu</b>	<b>86 000,-Sk</b>	<b>( 2 854,68 €)</b>	<b>06.2001</b>
<b>V. Kontrola zapisateľnosti údajov písomnej časti registra do katastra / FUVI-VGI, FUVI-ISKN /</b>			
<b>V.spolu</b>	<b>124 000,- Sk</b>	<b>( 4 166,05 €)</b>	<b>10.2002</b>
<b>VI. Spracovanie údajov písomnej časti registra do predpísanej tabuľkovej formy, vyhotovenie výstupných zostáv pre doručenie výpisov z registra účastníkom konania a zverejnenie registra</b>			
<b>VI.spolu</b>	<b>121 000,- Sk</b>	<b>( 4 016,46 €)</b>	<b>12.2002</b>
<b>VII. Tlač registra a jeho schválenie správnym orgánom</b>			
1. Zapracovanie podaných námietok proti výpisom z registra, ktorým správny orgán vyhovel, oprava chýb a nedostatkov v písomnej a grafickej časti registra			
- kontrola zapisateľnosti údajov písomnej a grafickej časti registra do katastra			
2. adjustácia, tlač, väzba, overenie, expedícia grafických a písomných výstupov registra s predpísanými náležitosťami odberateľovi			
- schválenie registra a jeho predloženie na zápis do katastra nehnuteľností			
<b>VII. spolu</b>	<b>(124 000,-Sk)</b>	<b>4 116,05 €</b>	<b>12.2010</b>
<b>Celkom</b>	<b>(3 088 000,- Sk)</b>	<b>102 502,82 €</b>	

Konverzný kurz 1 €=30,1260 Sk



Dodatok č. 12

IV.

Ostatné ustanovenia zmluvy o dielo zostávajú nezmenené.

Tento dodatok je vyhotovený v piatich vyhotoveniach a je neoddeliteľnou súčasťou ZoD č.3/1997. Zmluvné strany so zmenami uvedenými v tomto dodatku súhlasia, čo potvrdzujú svojimi podpismi.

V Prešove dňa

V Trenčíne dňa 21.11.2009

osoby oprávnené konať :

Mgr. Mária Kuzárová

predseda Krajského pozemkového úradu Prešov

-----  
Objednávateľ

Bankové spojenie :

Číslo účtu :

IČO :

(ďalej objednávateľ)

ZHOTOVITEĽ: ASSP, s.r.o. Obchodná 15, 911 01 Trenčín

osoby oprávnené konať :

vo veciach úzkej zmluvy :

o technických ústrediach :

Bankové spojenie: OVB Banka Slovenska, a.s. - Prešov (smluvný číslo)

Číslo účtu: 170024-9300

IČO: 34120675

DIČ: SK4120675-643

(ďalej zhotoviteľ)

ASSP s.r.o.  
Obchodná 15  
911 01 Trenčín  
-----  
zhotoviteľ