

29

DODATOK č. 4
k zmluve o dielo č. 14/2003

uzatvorenej v zmysle § 536-565 zákona č.513/1991 Zb. Obchodného zákonníka v znení neskorších predpisov, predmetom ktorej je vypracovanie a odovzdanie registra obnovenej evidencie pozemkov v katastrálnom území **Tešedíkovo**, okres Šala.

I.
Zmluvné strany

Objednávateľ

Katastrálny úrad v Nitre

Sídlo : Štefánikova 69, 949 01 Nitra
Zastúpený : Mgr. Eva Belanová – prednostka
IČO : 37860381
Bankové spojenie : Štátna pokladnica
Číslo účtu : 7000062676/8180

Zhotoviteľ

GEODÉZIA Bratislava a.s.

Sídlo : Pekná cesta 15, 834 04 Bratislava
Zastúpená : Ing. Vladimír Uhlík – generálny riaditeľ
IČO : 31321704
DIČ : 2020335515
IČ DPH : SK2020335515

Zmluvné strany sa dohodli na nasledovnom :

Mení sa článok :

III. Vykonanie diela

3.1 Zhotoviteľ sa zaväzuje vypracovať a odovzdať objednávateľovi dielo uvedené v bode II. tejto zmluvy dvoch vyhotoveniach a to : **v lehote 12/2008**

3.2. Dielo bude spracované podľa nasledovných etáp

I. etapa : Lustrácia vlastníckych vzťahov podľa PK, LV a podľa iných listín získaných z archívov a miestneho šetrenia na obci, vyhotovenie formátu údajov na výmenu informácií (FUVI) : **ukončená**

II. etapa : Tvorba grafickej časti, vytvorenie formátu grafických informácií (VGI) : **ukončená**

III. etapa : Zostavenie návrhu registra, kontrola zapisateľnosti údajov do katastra nehnuteľností, spracovanie údajov BPEJ , vyhotovenie výstupných zostáv na zverejnenie registra : **v termíne 09/2008**

IV. etapa : Zapracovanie námietok do operátu , predloženie diela na záverečnú kontrolu, schválenie registra a jeho zápis do katastra nehnuteľností : **v termíne 12/2008**

Zdôvodnenie :

- vyhľadávanie chýbajúcich podkladov z archívov na doplnenie neúplných podkladov pre vyjasnenie niektorých vlastníckych vzťahov k nehnuteľnostiam
- aktualizácia katastrálnej hranice v UO, KN
- rozdelenie a prečíslovanie pôvodných nehnuteľností podľa niektorých druhov pozemkov registra CKN v grafickej a databázovej časti ROEP v zmysle špecifických podmienok


Ostatné ustanovenia zmluvy zostávajú nezmenené..

Dodatok je vyhotovený v štyroch rovnopisoch, z ktorých dve vyhotovenia obdrží objednávateľ a dve zhotoviteľ.


Zmluvné strany súhlasia s obsahom tohto dodatku v celom rozsahu, čo potvrdzujú svojimi podpismi.

v Nitre dňa: *2. 12. 2008*

Za objednávateľa :




Mgr. Eva Belanová
prednostka KÚ v Nitre



Za zhotoviteľa :

GEODÉZIA Bratislava a.s.

Pekná cesta 15, 834 04 Bratislava
tel.: +421 2 4487 3814, fax: +421 2 4488 5142
IČO: 31321704, IČ DPH: SK2020335515



Ing. Vladimír Uhlík
generálny riaditeľ

Meni sa článok :

III. Vykonanie diela

3.1 Zhotoviteľ sa zaväzuje vypracovať a odovzdať objednávateľovi dielo uvedené v bode II tejto zmluvy dvoch vyhotoveniach a to v lehote 12/2008

3.2 Dielo bude spracované podľa nasledovných etáp

I. etapa : Lokalizácia vlastníckych vzťahov podľa PK, LV a podľa iných listín získaných z archívov a miestneho letenia na účel vyhotovenie formátu údajov na výmenu informácií (FUVI) ukončená

II. etapa : Tvorba grafickej časti, vytvorenie formátu grafických informácií (VGI) ukončená

III. etapa : Zostavenie návrhu registra, kontrola zapisateľnosti údajov do katastra nehnuteľností, spracovanie údajov BPEI, vyhotovenie výstupných zostáv na zverejnenie registra v termíne 09/2008

IV. etapa : Zapracovanie námietok do operátu, predloženie diela na záverečnú kontrolu a schválenie registra a jeho zápis do katastra nehnuteľností v termíne 12/2008