

Č. p.: VeLog-483-9/2008

Kúpna zmluva č. KaVSÚ-4-436/2008
uzatvorená v zmysle § 409 a násl. Obchodného zákonníka
č. 513/1991 Zb. v znení neskorších predpisov

Číslo objednávky v SAP-R/3:

--	--	--	--	--	--	--	--	--	--

Článok I.
Zmluvné strany

1.1. Kupujúci: Slovenská republika
Ministerstvo obrany SR
Kutuzovova 8
832 47 Bratislava

Zastúpený: plk. gšt. Ing. Juraj KRIŠTOFOVIČ
veliteľom Veliteľstva logistiky
Legionárska 5
911 27 Trenčín

Vybavuje: Ing. Tibor Kurkin
☎ +421/960/333556
☎ +421/960/333398
e-mail: tiber.kurkin@mil.sk

IČO: 30845572

Bankové spojenie: Štátna pokladnica
č. účtu: 7000171215/8180

1.2. Predávajúci : VKÚ PREDAJ, s.r.o.
Sídlo 976 03 Harmanec 13

Zastúpený: Ing. Pavol KONTRA, PhD.
konateľ spoločnosti

Vybavuje Mgr. Jozef Oroszlány
výkonný riaditeľ
tel.: 048/419 85 14
fax: 048/419 83 38
e-mail: predaj@vku.sk

IČO : 36620769
DIČ : SK2020090655

Bankové spojenie: Všeobecná úverová banka a.s., Bratislava – pobočka Banská Bystrica
číslo účtu: 1761615354/0200

Zapísaný v obchodnom registri: OR Okresného súdu Banská Bystrica, oddiel: Sro, vložka č. 8650/S.

Článok II.

Predmet zmluvy

- 2.1. Predmetom tejto kúpnej zmluvy je dodávka máp pre zabezpečenie doplnenia zásob.
- 2.2. Predávajúci sa zaväzuje dodať kupujúcemu predmet zmluvy v počtoch a sortimente podľa Prílohy č. 1. k tejto zmluve, ktorá je jej neoddeliteľnou súčasťou.
- 2.3. Kupujúci sa zaväzuje zaplatiť po prevzatí predmetu zmluvy cenu uvedenú v článku III. tejto kúpnej zmluvy.
- 2.4. Predávajúci nemôže poveriť plnením predmetu zmluvy inú osobu.

Článok III.

Cena a platobné podmienky

- 3.1. Cena za predmet zmluvy je stanovená v zmysle zákona NR SR č.18/1996 Z.z. o cenách v znení neskorších predpisov vo výške **722.861,00 Sk vrátane DPH** (slovom sedemstodvadsaťdvatisícosemstošesťdesiatjeden Slovenských korún). V dohodnutej cene sú zahrnuté všetky náklady predávajúceho súvisiace s plnením predmetu zmluvy podľa, článku II., bod 2.2. tejto zmluvy.
- 3.2. Právo na zaplatenie ceny vzniká predávajúcemu riadnym splnením jeho záväzku spôsobom a v mieste plnenia v súlade s touto zmluvou.
- 3.3. Po dodaní predmetu zmluvy a jeho prevzatí oprávneným zástupcom kupujúceho v mieste plnenia vystaví predávajúci vo dvoch výtlačkoch faktúru a odošle ju, alebo ju odovzdá na adrese: Veliteľstvo logistiky, Legionárska 5, 911 27 Trenčín. Faktúra musí obsahovať náležitosti v súlade s § 71 zákona NR SR č. 222/2004 Z.z. o dani z pridanej hodnoty v znení neskorších predpisov, doplnené o:
 - a) číslo tejto zmluvy,
 - b) označenie banky a číslo účtu, na ktorý má byť platené,
 - c) celkovú cenu za dodaný predmet zmluvy v Sk s DPH.
- 3.4. K faktúre je predávajúci povinný priložiť originál dodacieho listu a preberacieho zápisu podľa článku IV. tejto zmluvy. Predávajúci vystaví faktúru na skutočné množstvo dodaného predmetu zmluvy.
- 3.5. Kupujúci uhradí oprávnene účtovanú sumu do 30 dní odo dňa obdržania faktúry. Pre tento účel sa za deň úhrady považuje dátum odpísania zaplatenej sumy z účtu kupujúceho.
- 3.6. Kupujúci je oprávnený vrátiť bez zaplatenia faktúru, ktorá je nesprávna alebo neúplná, a to do dátumu jej splatnosti. Oprávneným vrátením faktúry prestáva plynúť lehota splatnosti. Nová lehota splatnosti začína plynúť odo dňa doručenia opravenej faktúry.

Článok IV.

Miesto a spôsob plnenia, dodacia lehota a dodacie podmienky

- 4.1. Miestom plnenia predmetu zmluvy je: VÚ 8838, ul. ČSA 233, 967 01 Kremnica.
- 4.2. Predávajúci je povinný dodať predmet zmluvy do miesta plnenia v dodacej lehote najneskôr do 30 dní od podpisu zmluvy.
- 4.3. Termín dodania je predávajúci povinný oznámiť zástupcovi kupujúceho najmenej 3 pracovné dni vopred.
- 4.4. Prevzatie predmetu zmluvy v mieste plnenia bude potvrdené zástupcom kupujúceho na dodacom liste a preberacom zápise. Predávajúci na dodacom liste uvedie jednotkové ceny za dodaný predmet zmluvy. Na preberacom zápise musí byť uvedený názov a množstvo dodaného a prevzatého predmetu zmluvy, s miestom a dátumom prevzatia spolu s menom, priezviskom, podpisom a otláčkom pečiatky oprávneného zástupcu predávajúceho a oprávneného zástupcu kupujúceho.
- 4.5. Oprávneným zástupcom kupujúceho na prevzatie predmetu zmluvy v mieste plnenia a na podpis dodacieho listu a preberacieho zápisu len pre účely tejto zmluvy je náčelník Úseku riadenia zásob triedy IV VÚ 8838 Kremnica kpt. Ing. Iveta ŠOVČÍKOVÁ, č. tel. 0960-483100 (0960-483104), č. faxu 0960-483138.

Článok V.

Kvalita tovaru

- 5.1. Predávajúci je povinný dodať predmet zmluvy v množstve a vo vyhotovení podľa čl. II., bod 2.1. a 2.2. tejto zmluvy. Predávajúci sa zaväzuje, že predmet zmluvy je vyrobený v najnovšej edícii, doteraz

nepoužívaný a že zodpovedá požadovanej kvalite. Predmet zmluvy musí byť vyrobený podľa platných technických noriem, technologických predpisov.

- 5.2. Predávajúci poskytuje na predmet zmluvy dvojročnú záruku pri dodržaní predpísaných skladovacích podmienok.
- 5.3. Záručná doba začína plynúť dňom prevzatia predmetu zmluvy oprávneným zástupcom kupujúceho (v deň podpisu dodacieho listu a preberacieho zápisu v mieste plnenia).
- 5.4. Kupujúci je povinný chyby písomne oznámiť predávajúcemu po ich zistení, najneskôr do uplynutia dohodnutej záručnej doby na faxové číslo predávajúceho 048/419 83 38, ako je uvedené v článku I. tejto zmluvy a zároveň aj poštou doporučené.
- 5.5. Oznámenie o chybách musí obsahovať:
 - identifikačné údaje kupujúceho, číslo zmluvy,
 - názov a označenie výrobku,
 - popis chyby, dátum vzniku chyby,
 - číslo a dátum dodacieho listu,
 - záručný list výrobcu.
- 5.6. Nároky kupujúceho z chýb tovaru vyplývajú z ustanovení § 436 a násl. Obchodného zákonníka. Voľbu nároku z chýb tovaru uvedie kupujúci v oznámení o chybách (reklamácií) predávajúcemu bez zbytočného odkladu.
- 5.7. Predávajúci sa zaväzuje vyriešiť oprávnenú reklamáciu do 30 dní odo dňa jej uplatnenia, ak nebude dohodnuté medzi zmluvnými stranami inak.
- 5.8. Výskyt chýb pre uplatnenie reklamácie je užívateľ povinný uplatniť prostredníctvom Veliteľstva logistiky Trenčín.

Článok VI. Sankcie

- 6.1. V prípade, že predávajúci nedodrží dobu plnenia, dohodnutú v tejto zmluve, uhradí kupujúcemu zmluvnú pokutu vo výške 0,05 % z ceny nedodaného predmetu zmluvy za každý deň omeškania. Ak došlo k omeškaniu predávajúceho s plnením predmetu zmluvy z dôvodu pôsobenia vyššej moci (napr. živelná pohroma), kupujúci neuplatní voči predávajúcemu zmluvnú pokutu za dobu trvania vyššej moci.
- 6.2. V prípade omeškania kupujúceho s úhradou faktúry uhradí tento predávajúcemu úrok z omeškania vo výške 0,05 % z neuhradenej sumy za každý deň omeškania.
- 6.3. V prípade, že predávajúci nevybaví uplatnenú reklamáciu v dohodnutej dobe, zaplatí kupujúcemu zmluvnú pokutu vo výške 500,00 Sk za každý deň omeškania.
- 6.4. Sankcie dohodnuté touto zmluvou hradí povinná strana nezávisle na tom, či a v akej výške vznikne druhej strane škoda. Základom pre výpočet sú ceny s DPH.
- 6.5. Dohodnuté sankcie povinná strana uhradí strane oprávnenej do 30 dní odo dňa ich uplatnenia.
- 6.6. Nedodržanie záväzku dodania predmetu zmluvy v dohodnutom množstve, kvalite a termíne zo strany predávajúceho budú zmluvné strany považovať za podstatné porušenie kúpnej zmluvy (§ 345 ods. 2 Obchodného zákonníka).
- 6.7. V prípade, že predávajúci dodá iné mapy, bude vyzvaný k odberu chybnéj dodávky v celom rozsahu. V takomto prípade je predávajúci povinný vrátiť do 14 dní celú kúpnu cenu (ak mu bola už uhradená) a zaplatí kupujúcemu zmluvnú pokutu vo výške 10 % z celkovej kúpnej ceny.

Článok VII.

Nadobudnutie vlastníckeho práva

- 7.1. Kupujúci nadobúda vlastnícke právo dňom odovzdania a prevzatia predmetu zmluvy.

Článok VIII.

Záverečné ustanovenia

- 8.1. Zmeny a doplnky tejto zmluvy je možno vykonávať iba formou písomnej dohody zmluvných strán, ktoré budú neoddeliteľnou súčasťou tejto zmluvy.
- 8.2. Ak nie je dohodnuté v tejto zmluve inak, riadia sa právne vzťahy z nej vyplývajúce a vznikajúce ustanoveniami Obchodného zákonníka a súvisiacimi všeobecne záväznými právnymi predpismi.
- 8.3. Táto zmluva nadobúda platnosť dňom jej podpisu zástupcami oboch zmluvných strán.

8.4. Zmluva je vyhotovená v piatich vyhotoveniach, jedno vyhotovenie obdrží predávajúci a štyri vyhotovenia kupujúci.


Harmanec, dňa 12.05.2008

Trenčín, dňa 2.5.2008

Za predávajúceho:

Ing. Pavol KONTRA, PhD.


konateľ spoločnosti



Za kupujúceho:

plk. gšt. Ing. Juraj KRISTOFOVIČ

veliteľ



VKÚ PREDAJ, s.r.o.
976 03 HARMANEC 13

-1-



K č. p.: VeLog-483-9/2008

Predmet zmluvy - mapy

P. č.	Druh mapy	Vyd.	Cena v Sk za 1 ks bez DPH	Počet v ks	Cena celkom bez DPH	DPH 19%	Cena celkom s DPH v Sk
1.	Rodinný atlas sveta *	1	328,57	30	9 857,14	1 872,86	11 730
2.	Lexikón krajín sveta	1	738,66	30	22 159,66	4 210,34	26 370
3.	Ortofotomapa Bratislava 1:10 000	3	126,89	30	3 806,72	723,28	4 530
4.	Ortofotomapa Vysoké Tatry 1:10 000	1	126,89	30	3 806,72	723,28	4 530
5.	Mapa mesta Bratislava 1:15 000 nástenná	1	133,61	30	4 008,40	761,60	4 770
6.	Automapa SR 1:250 000 2-dielna neskladaná nezlepená	4	118,49	1150	136 260,50	25 889,50	162 150
7.	Automapa SR 1:250 000 2-dielna skladaná	4	118,49	1125	133 298,32	25 326,68	158 625
8.	Politická mapa sveta nástenná 1:20 000 000	1	772,27	30	23 168,07	4 401,93	27 570
9.	Všeobecno-geografická mapa sveta nástenná 1:20 000 000	1	772,27	30	23 168,07	4 401,93	27 570
10.	Územno-správne členenie SR 1:400 000 nástenná	3	53,78	400	21 512,61	4 087,39	25 600
11.	Mapa mesta Banská Štiavnica 1:10 000 – 100x170 mm mäkká obálka	2	46,22	20	924,37	175,63	1 100
12.	Mapa mesta Brezno 1:10 000 – 100x170 mm mäkká obálka	1	46,22	20	924,37	175,63	1 100
13.	Mapa mesta Bytča 1:10 000 – 100x170 mm mäkká obálka	1	46,22	20	924,37	175,63	1 100
14.	Mapa mesta Čadca 1:10 000 – 100x170 mm mäkká obálka	1	46,22	5	231,09	43,91	275
15.	Mapa mesta Dunajská Streda 1:10 000 – 100x170 mm mäkká obálka	2	46,22	5	231,09	43,91	275
16.	Mapa mesta Hlohovec 1:10 000 – 100x170 mm mäkká obálka	1	46,22	20	924,37	175,63	1 100
17.	Mapa mesta Holič 1:10 000 – 100x170 mm mäkká obálka	1	46,22	20	924,37	175,63	1 100
18.	Mapa mesta Humenné 1:10 000 – 100x170 mm mäkká obálka	2	46,22	20	924,37	175,63	1 100
19.	Mapa mesta Ilava 1:10 000 – 100x170 mm mäkká obálka	1	46,22	20	924,37	175,63	1 100
20.	Mapa mesta Kežmarok 1:10 000 – 100x170 mm mäkká obálka	1	46,22	20	924,37	175,63	1 100
21.	Mapa mesta Komárno 1:10 000 – 100x170 mm mäkká obálka	2	46,22	20	924,37	175,63	1 100
22.	Mapa mesta Kremnica 1:10 000 – 100x170 mm mäkká obálka	2	46,22	20	924,37	175,63	1 100
23.	Mapa mesta Levice 1:10 000 – 100x170 mm mäkká obálka	2	46,22	20	924,37	175,63	1 100
24.	Mapa mesta Levoča 1:10 000 – 100x170 mm mäkká obálka	2	46,22	20	924,37	175,63	1 100
25.	Mapa mesta Liptovský Mikuláš 1:10 000 – 100x170 mm mäkká obálka	2	46,22	20	924,37	175,63	1 100
26.	Mapa mesta Lučenec 1:10 000 – 100x170 mm mäkká obálka	2	46,22	20	924,37	175,63	1 100
27.	Mapa mesta Malacky 1:10 000 – 100x170 mm mäkká obálka	1	46,22	5	231,09	43,91	275
28.	Mapa mesta Michalovce 1:10 000 – 100x170 mm mäkká obálka	2	46,22	20	924,37	175,63	1 100
29.	Mapa mesta Námestovo 1:10 000 – 100x170 mm mäkká obálka	1	46,22	20	924,37	175,63	1 100
30.	Mapa mesta Nové Zámky 1:10 000 – 100x170 mm mäkká obálka	3	46,22	20	924,37	175,63	1 100
31.	Mapa mesta Partizánske 1:10 000 – 100x170 mm mäkká obálka	1	46,22	5	231,09	43,91	275
32.	Mapa mesta Považská Bystrica 1:10 000 – 100x170 mm mäkká obálka	2	46,22	20	924,37	175,63	1 100
33.	Mapa mesta Púchov 1:10 000 – 100x170 mm mäkká obálka	2	46,22	20	924,37	175,63	1 100
34.	Mapa mesta Revúca 1:10 000 – 100x170 mm mäkká obálka	1	46,22	20	924,37	175,63	1 100
35.	Mapa mesta Rimavská Sobota 1:10 000 – 100x170 mm mäkká obálka	2	46,22	20	924,37	175,63	1 100
36.	Mapa mesta Ružomberok 1:10 000 – 100x170 mm mäkká obálka	1	46,22	20	924,37	175,63	1 100
37.	Mapa mesta Sabinov 1:10 000 – 100x170 mm mäkká obálka	1	46,22	20	924,37	175,63	1 100
38.	Mapa mesta Senec 1:10 000 – 100x170 mm mäkká obálka	1	46,22	5	231,09	43,91	275
39.	Mapa mesta Sereď 1:10 000 – 100x170 mm mäkká obálka	1	46,22	5	231,09	43,91	275
40.	Mapa mesta Spišská Nová Ves 1:10 000 – 100x170 mm mäkká obálka	2	46,22	20	924,37	175,63	1 100
41.	Mapa mesta Stará Ľubovňa 1:10 000 – 100x170 mm mäkká obálka	1	46,22	20	924,37	175,63	1 100
42.	Mapa mesta Štúrovo - Esztergom 1:10 000 – 100x170 mm mäkká obálka	1	46,22	20	924,37	175,63	1 100
43.	Mapa mesta Topoľčany 1:10 000 – 100x170 mm mäkká obálka	2	46,22	20	924,37	175,63	1 100
44.	Mapa mesta Trebišov 1:10 000 – 100x170 mm mäkká obálka	2	46,22	20	924,37	175,63	1 100
45.	Mapa mesta Tvrdošín 1:10 000 – 100x170 mm mäkká obálka	1	46,22	20	924,37	175,63	1 100
46.	Mapa mesta Vranov nad Topľou 1:10 000 – 100x170 mm mäkká obálka	2	46,22	20	924,37	175,63	1 100
47.	Mapa mesta Zlaté Moravce 1:10 000 – 100x170 mm mäkká obálka	2	46,22	20	924,37	175,63	1 100
48.	Mapa mesta Žarnovica 1:10 000 – 100x170 mm mäkká obálka	1	46,22	20	924,37	175,63	1 100
49.	Mapa mesta Žiar nad Hronom 1:10 000 – 100x170 mm mäkká obálka	2	46,22	20	924,37	175,63	1 100
50.	Mapa mesta Banská Bystrica 1:10 000 – 137x245 mm kartón, obálka	5	62,80	20	1 255,97	238,63	1 495
51.	Mapa mesta Bardejov, Bardejovské kúpele 1:10 000 – 137x245 mm kartón, obálka	1	62,80	5	313,99	59,66	374
52.	Mapa mesta Bratislava 1:15 000 – 137x245 mm kartón, obálka	7	82,84	100	8 284,03	1 573,97	9 858
53.	Mapa mesta Košice 1:15 000 – 137x245 mm kartón, obálka	4	69,48	40	2 779,16	528,04	3 307
54.	Mapa mesta Martin, Vrútky 1:10 000 – 137x245 mm kartón, obálka	4	62,80	10	627,98	119,32	747
55.	Mapa mesta Nitra 1:10 000 – 137x245 mm kartón, obálka	4	62,80	10	627,98	119,32	747
56.	Mapa mesta Piešťany 1:10 000 – 137x245 mm kartón, obálka	4	62,80	10	627,98	119,32	747
57.	Mapa mesta Poprad, Vysoké Tatry 1:10 000 – 137x245 mm kartón, obálka	3	62,80	20	1 255,97	238,63	1 495
58.	Mapa mesta Prešov 1:10 000 – 137x245 mm kartón, obálka	3	62,80	10	627,98	119,32	747
59.	Mapa mesta Prievdzza, Bojnica 1:10 000 – 137x245 mm kartón, obálka	4	62,80	10	627,98	119,32	747
60.	Mapa mesta Trenčín, Trenčianske Teplice 1:10 000 – 137x245 mm kartón, obálka	3	62,80	40	2 511,93	477,27	2 989

Mária Štefániková

61.	Mapa mesta Trnava 1:10 000 – 137x245 mm kartón, obálka	4	62,80	10	627,98	119,32	747
62.	Mapa mesta Zvolen, Sliac 1:10 000 – 137x245 mm kartón, obálka	4	62,80	10	627,98	119,32	747
63.	Mapa mesta Žilina 1:10 000 – 137x245 mm kartón, obálka	4	62,80	10	627,98	119,32	747
64.	Turistická mapa 1:50 000 č. 100 Okolie Banskej Bystrice-Donovaly	5	77,31	10	773,11	146,89	920
65.	Turistická mapa 1:50 000 č. 101 Kysucké Beskydy- Veľká Rača	3	77,31	10	773,11	146,89	920
66.	Turistická mapa 1:50 000 č. 102 Orava-Beskid Zywliecki	4	77,31	10	773,11	146,89	920
67.	Turistická mapa 1:50 000 č. 103 Spišská Magura-Pieniny	4	77,31	10	773,11	146,89	920
68.	Turistická mapa 1:50 000 č. 104 Čergov	3	77,31	10	773,11	146,89	920
69.	Turistická mapa 1:50 000 č. 105 Ondavská vrchovina-Bardejov	2	77,31	10	773,11	146,89	920
70.	Turistická mapa 1:50 000 č. 106 Laborecká vrchovina-Dukla	2	77,31	10	773,11	146,89	920
71.	Turistická mapa 1:50 000 č. 107 Bielye Karpaty-Trenčín	3	77,31	10	773,11	146,89	920
72.	Turistická mapa 1:50 000 č. 108 Javorníky-Púchov	3	77,31	10	773,11	146,89	920
73.	Turistická mapa 1:50 000 č. 109 Javorníky-Čadca	3	77,31	10	773,11	146,89	920
74.	Turistická mapa 1:50 000 č. 110 Malá Fatra-Vrátna	5	77,31	10	773,11	146,89	920
75.	Turistická mapa 1:50 000 č. 111 Chočské vrchy-Lipt.Mara	4	77,31	10	773,11	146,89	920
76.	Turistická mapa 1:50 000 č. 112 Západné Tatry-Roháče	7	77,31	10	773,11	146,89	920
77.	Turistická mapa 1:50 000 č. 113 Vysoké Tatry	10	77,31	15	1 159,66	220,34	1 380
78.	Turistická mapa 1:50 000 č. 114 Levočské vrchy	3	77,31	10	773,11	146,89	920
79.	Turistická mapa 1:50 000 č. 115 Šarišská vrchovina-Branisko	3	77,31	10	773,11	146,89	920
80.	Turistická mapa 1:50 000 č. 116 Slanské vrchy-Veľká Domaša	2	77,31	10	773,11	146,89	920
81.	Turistická mapa 1:50 000 č. 117 Slanské vrchy-Dargov	1	77,31	10	773,11	146,89	920
82.	Turistická mapa 1:50 000 č. 118 Bukovské vrchy	3	77,31	10	773,11	146,89	920
83.	Turistická mapa 1:50 000 č. 119 Strážovské vrchy-Trenč.Teplice	4	77,31	10	773,11	146,89	920
84.	Turistická mapa 1:50 000 č. 120 Malá Fatra-Martinské hole	5	77,31	10	773,11	146,89	920
85.	Turistická mapa 1:50 000 č. 121 Veľká Fatra	5	77,31	10	773,11	146,89	920
86.	Turistická mapa 1:50 000 č. 122 Nízke Tatry-Chopok	6	77,31	10	773,11	146,89	920
87.	Turistická mapa 1:50 000 č. 123 Nízke Tatry-Kráľova hoľa	5	77,31	10	773,11	146,89	920
88.	Turistická mapa 1:50 000 č. 124 Slovenský raj	6	77,31	10	773,11	146,89	920
89.	Turistická mapa 1:50 000 č. 125 Volovské vrchy-Krompachy	4	77,31	10	773,11	146,89	920
90.	Turistická mapa 1:50 000 č. 126 Vihorlatské vrchy-Zempl.Širava	4	77,31	10	773,11	146,89	920
91.	Turistická mapa 1:50 000 č. 127 Malé Karpaty-Bratislava	4	77,31	10	773,11	146,89	920
92.	Turistická mapa 1:50 000 č. 128 Malé Karpaty-Záruby	4	77,31	10	773,11	146,89	920
93.	Turistická mapa 1:50 000 č. 129 Malé Karpaty-Bradlo	4	77,31	10	773,11	146,89	920
94.	Turistická mapa 1:50 000 č. 130 Považský Inovec-Piešťany	3	77,31	15	1 159,66	220,34	1 380
95.	Turistická mapa 1:50 000 č. 131 Vtáčnik-Horná Nitra	4	77,31	10	773,11	146,89	920
96.	Turistická mapa 1:50 000 č. 132 Kremnické vrchy	4	77,31	15	1 159,66	220,34	1 380
97.	Turistická mapa 1:50 000 č. 133 Poľana	4	77,31	10	773,11	146,89	920
98.	Turistická mapa 1:50 000 č. 134 Veporské vrchy	3	77,31	10	773,11	146,89	920
99.	Turistická mapa 1:50 000 č. 135 Stolické vrchy-Revúca	3	77,31	10	773,11	146,89	920
100.	Turistická mapa 1:50 000 č. 136 Volovské vrchy-Košice	3	77,31	10	773,11	146,89	920
101.	Turistická mapa 1:50 000 č. 137 Tribeč-Potr.inovec-Topoľčianky	3	77,31	10	773,11	146,89	920
102.	Turistická mapa 1:50 000 č. 138 Štiavnické vrchy	4	77,31	10	773,11	146,89	920
103.	Turistická mapa 1:50 000 č. 139 Slovenský kras-Domica	3	77,31	10	773,11	146,89	920
104.	Turistická mapa 1:50 000 č. 140 Krupinská planina-Dudince	2	77,31	10	773,11	146,89	920
105.	Turistická mapa 1:50 000 č. 141 Cerová vrchovina-Lučenec	2	77,31	10	773,11	146,89	920
106.	Turistická mapa 1:50 000 č. 142 Burda-Ipeľská pahorkatina	2	77,31	10	773,11	146,89	920
107.	Turistická mapa 1:50 000 č. 143 Gabčíkovo	3	77,31	10	773,11	146,89	920
108.	Turistická mapa 1:50 000 č. 144 Bodviánska pahork.-Rimavská kotlina	1	77,31	10	773,11	146,89	920
109.	Turistická mapa 1:50 000 č. 145 Javorie-Ostrôžky	2	77,31	10	773,11	146,89	920
110.	Turistická mapa 1:50 000 č. 146 Krupinská planina-Veľký Krtíš	1	77,31	10	773,11	146,89	920
111.	Turistická mapa 1:50 000 č. 147 Východosl. rovina-Veľké Kapušany	2	77,31	10	773,11	146,89	920
112.	Turistická mapa 1:50 000 č. 148 Zemplínske vrchy-Latorická rovina	1	77,31	10	773,11	146,89	920
113.	Turistická mapa 1:50 000 č. 149 Chvojnická pahorkatina-Skalica	2	77,31	10	773,11	146,89	920
114.	Turistická mapa 1:50 000 č. 150 Borská nížina-Malacky	2	77,31	10	773,11	146,89	920
115.	Turistická mapa 1:50 000 č. 151 Tmavská pahorkatina-Senec	2	77,31	10	773,11	146,89	920
116.	Turistická mapa 1:50 000 č. 152 Nitrianska pahorkatina-Hlohovec	2	77,31	10	773,11	146,89	920
117.	Turistická mapa 1:50 000 č. 153 Podunajská rovina-Diakovce	2	77,31	10	773,11	146,89	920
118.	Turistická mapa 1:50 000 č. 154 Podunajská rovina-Veľký Meder	1	77,31	10	773,11	146,89	920
119.	Turistická mapa 1:50 000 č. 155 Hronská pahorkatina-Levice	2	77,31	10	773,11	146,89	920
120.	Turistická mapa 1:50 000 č. 156 Hronská pahorkatina-Nové Zámky	1	77,31	10	773,11	146,89	920
121.	Turistická mapa 1:50 000 č. 157 Súľovské vrchy	3	77,31	10	773,11	146,89	920
122.	Turistická mapa 1:50 000 č. 158 Gorce, Kotlina Nowotarska	1	77,31	10	773,11	146,89	920
123.	Turistická mapa 1:50 000 č. 159 Beskid Sadecki, Pieniny	1	77,31	10	773,11	146,89	920
124.	Turistická mapa 1:50 000 č. 160 Beskid Sadecki a Niski, západ.časť	1	77,31	10	773,11	146,89	920
125.	Turistická mapa 1:50 000 č. 161 Beskid Niski, stredná časť	1	77,31	10	773,11	146,89	920
126.	Turistická mapa 1:50 000 č. 162 Beskid Niski, východná časť	1	77,31	10	773,11	146,89	920
127.	Turistická mapa 1:50 000 č. 163 Bieszczady-Bukovské vrchy	1	77,31	10	773,11	146,89	920
128.	Turistická mapa 1:25 000 1 Nízke Tatry, Chopok-Čertovica	3	84,03	15	1 260,50	239,50	1 500
129.	Turistická mapa 1:25 000 2 Vysoké Tatry	5	84,03	20	1 680,67	319,33	2 000
130.	Turistická mapa 1:25 000 3 Západné Tatry-Podbanské-Zverovka	2	84,03	5	420,17	79,83	500
131.	Turistická mapa 1:25 000 4 Slovenský raj	3	84,03	5	420,17	79,83	500
132.	Turistická mapa 1:25 000 5 Kremnické vrchy-Krahule, Skalica	2	84,03	5	420,17	79,83	500
133.	Turistická mapa 1:25 000 6 Donovaly, Šachtička-Turecká	2	84,03	5	420,17	79,83	500
134.	Turistická mapa 1:25 000 7 Pieninský národný park	1	84,03	5	420,17	79,83	500


Monika Blumová

135.	Turistická mapa 1:25 000 8 Národný park Malá Fatra	2	84,03	15	1 260,50	239,50	1 500
136.	Turistická mapa 1:25 000 9 Malé Karpaty - juh	1	84,03	15	1 260,50	239,50	1 500
137.	Turistická mapa 1:25 000 10 Malé Karpaty - stred	1	84,03	15	1 260,50	239,50	1 500
138.	Turistická mapa 1:25 000 11 Malé Karpaty - sever	1	84,03	15	1 260,50	239,50	1 500
139.	Turistická mapa 1:25 000 12 Nízke Tatry - Veľká Chochuľa, Chabeneč	1	84,03	15	1 260,50	239,50	1 500
140.	Automapa SR 1:1 000 000 - skladaná	3	26,05	100	2 605,04	494,96	3 100
141.	Automapa SR 1:500 000 - skladaná	7	66,39	100	6 638,66	1 261,34	7 900
142.	Autoatlas SR 1:100 000 - špirála	8	214,29	100	21 428,57	4 071,43	25 500
143.	Autoatlas SR 1:100 000 a Európa 1:1000 000 - tvrdá väzba	1	335,29	150	50 294,12	9 555,88	59 850
144.	Automapa ČR 1:500 000	4	46,22	5	231,09	43,91	275
145.	Automapa Maďarsko 1:1 000 000	2	39,50	5	197,48	37,52	235
146.	Automapa Rakúsko 1:1 000 000	3	39,50	5	197,48	37,52	235
147.	Automapa Nemecko 1:1 000 000	1	39,50	5	197,48	37,52	235
148.	Automapa Poľsko 1:1 000 000	1	39,50	5	197,48	37,52	235
149.	Automapa Francúzsko 1:1 000 000	1	66,39	5	331,93	63,07	395
150.	Automapa Taliansko, Švajčiarsko 1:1 000 000	1	66,39	5	331,93	63,07	395
151.	Automapa V. Británie, Írsko, Island 1:1 000 000	1	66,39	20	1 327,73	252,27	1 580
152.	Automapa krajín Beneluxu 1:1 000 000	1	66,39	5	331,93	63,07	395
153.	Automapa Krajín V4 1:1 000 000	1	66,39	60	3 983,19	756,81	4 740
154.	Reliéfna mapa SR 1:500 000 *	1	402,52	40	16 100,84	3 059,16	19 160
155.	Reliéfna mapa Vysokých Tatier 1:200 000	1	335,29	20	6 705,88	1 274,12	7 980
	Celková suma za nákup máp				607 445,92	115 414,73	722 861

M. M. M. M. M.

Zdigitalizovaná zmluva súhlasí s podpísaným originálom.

Dátum 25.8...... 2010


plukovník Ing. Miloš SOPKO
náčelník