

DODATOK č. 4

k zmluve o dielo č. **97/2008**, zo dňa 13.10.2008, na spracovanie registra obnovenej evidencie pozemkov pre katastrálne územie Budiš, obec Budiš, okres Turčianske Teplice.

V súlade s bodom 7.3. článku VII. a bodom 11.4. článku XI. tejto zmluvy mení sa zmluva takto:

V článku I. ZMLUVNÉ STRANY:

Objednávateľ: **Katastrálny úrad v Žiline, Hollého 7, 011 81 Žilina**

Štatutárny zástupca: JUDr. Viera Urdziková,
prednostka Katastrálneho úradu v Žiline

Osoby oprávnené konať vo veciach tejto zmluvy:

JUDr. Viera Urdziková,
prednostka Katastrálneho úradu v Žiline,
tel./fax: 041/2817501 / 041/5620426

JUDr. Tatiana Fábryová,
riaditeľka Správy katastra Turčianske Teplice,
tel./fax : 043/2817760 / 044/4323590

Bankové spojenie: Štátna pokladnica SR

číslo účtu: 7000004441/8180

IČO: 37808095

DIČ: 2021618137

Zhotoviteľ: **GEODÉZIA Žilina a. s.**
Hollého 7, 010 50 Žilina

Zastúpený: Ing. Vladimír Stromček
predseda predstavenstva a riaditeľ a.s.

Osoby oprávnené konať vo veciach tejto zmluvy:

Ing. Ján Lištiak, námestník riaditeľa
Tel.: 041/5620 074

Osoby oprávnené konať vo veciach technických:

Ing. Mária Krchňavá, vedúca HS v Prievidzi,
zastúpená pracovníkom: Ing. Viera Koňová
Tel./fax: 046/5422 186, 046/542 1562

Bankové spojenie: VÚB a.s., pobočka Žilina

č. účtu: 3807432/0200

IČO: 36 859 010

DIČ: 2022633327

IČ DPH: SK202263332

Kontaktné údaje: tel/fax: 041/5620 824, e-mail: zilina@geodezia.sk

V článku **III. VYKONANIE DIELA:**

3.1. Zhotoviteľ sa zaväzuje zostaviť a predložiť na schválenie dielo uvedené v článku II. tejto zmluvy v týchto etapách a termínoch:

III. etapa:

v termíne do: **19.07.2010.**

3.2. Dielo je zhotoviteľ povinný odovzdať správne orgánu.

Tretia etapa sa považuje za ukončenú po vykonaní kontrol podľa MN a po odstránení chýb v zmysle §14 MN. Správny orgán musí vyhotoviť protokol o prevzatí a odsúhlasení III. etapy a vykonaní kontroly zapisateľnosti a odstránení chýb.

O úplnosti predloženého ROEP správne orgánu vyhotoví správny orgán protokol o prevzatí a odsúhlasení diela ROEP, v ktorom uvedie, či právoplatné rozhodnutia o námietkach boli v odovzdanom diele zapracované.

Dielo sa považuje za ukončené dňom jeho schválenia správnym orgánom podľa § 7 zákona č. 180/1995 Z. z. v znení neskorších predpisov.

V článku **V. PLATOBNÉ PODMIENKY:**

5.3. Zaplataenie faktúry za I. a II. etapu spracovaného diela je podmienené predložením protokolu, vyhotoveného podľa článku III. tejto zmluvy. Platba za III. etapu je podmienená vykonaním kontrol podľa MN a odstránením zistených chýb. O vykonaní kontroly a o odstránení zistených chýb predloží zhotoviteľ objednávateľovi protokol vyhotovený správnym orgánom.

Ostatné časti zmluvy zostávajú v pôvodnom znení.

Odôvodnenie vyhotovenia Dodatku č. 4 k Zmluve o dielo č. 97/2008:


Katastrálny úrad v Žiline vyhotovením Dodatku č. 4 k zmluve upravil termín ukončenia III. etapy diela z dôvodu kontroly odovzdaných opravených súborov III. etapy diela.


Termín ukončenia III. etapy spracovania diela je podľa Dodatku č. 3 k zmluve stanovený do 30.06.2010. Zhotoviteľ diela odovzdal požadované súbory ku kontrole III. etapy diela dňa 07.06.2010. Správa katastra Turčianske Teplice kontrolou zistila nedostatky (protokol o kontrole zo dňa 21.06.2010) a vrátila zhotoviteľovi dielo na opravu v súlade s bodom 6.1.7. článku VI. zmluvy. Zhotoviteľ diela opravené súbory III. etapy diela doručil na Správu katastra Turčianske Teplice dňa 24.06.2010. Správa katastra Turčianske Teplice vykoná kontrolu diela v termíne do 30.06.2010. Následne zhotoviteľ diela bude potrebovať časový priestor na vytlačenie skontrolovaného diela na zverejnenie na obci. Z uvedeného dôvodu tunajší úrad upravil termín ukončenia III. etapy spracovania diela.

Tento dodatok je vyhotovený v štyroch vyhotoveniach, z ktorých každé má povahu rovnopisu. Tri vyhotovenia obdrží objednávateľ a jedno zhotoviteľ. Zmluvné strany súhlasia s obsahom dodatku v celom rozsahu, čo potvrdzujú svojimi podpismi.


V Žiline, dňa 29.06.2010

V Žiline, dňa 29.06.2010




objednávateľ

**GEODÉZIA
ŽILINA a.s.**


zhotoviteľ