

ZMLUVA O DIELO

číslo zmluvy: 2/2007 - § 15

ZMLUVNÉ STRANY

Objednávateľ:	Krajský pozemkový úrad Nám. Sv. Anny č. 7, 911 01 Trenčín
Zastúpený:	Ing. Jozef Štefkovič - prednosta Krajský pozemkový úrad v Trenčíne
Osoby oprávnené konať vo veciach tejto zmluvy:	Ing. Dagmar Beňušková – samostatný radca Obvodný pozemkový úrad v Prievidzi
Bankové spojenie:	Štátna pokladnica SR
Číslo účtu:	7000092736/8180
IČO:	37916343
Zhotoviteľ:	GEODEZIA Bratislava a.s. prevádzka 226 Topoľčany Bernolákova 26 955 01 Topoľčany
Zastúpený:	p. Petrom Bulákom, vedúcim P-226
Osoby oprávnené konať vo veciach tejto zmluvy :	p. Peter Bulák
Bankové spojenie:	Ľudová banka a.s., Bratislava
Číslo účtu :	4001003/3100
IČO:	31321704

Uzatvárajú dnešného dňa túto zmluvu podľa §§ 536 a nasl. zákona č. 513/1991 Zb. v znení neskorších predpisov, za nasledovných podmienok:

čl. I. PREDMET ZMLUVY

Predmetom tejto zmluvy je:

1. spracovanie zjednodušeného rozdeľovacieho plánu (ZRP) pre vytýčenie pozemkov do náhradného užívania v katastrálnom území **Janova Ves**, za E-KN parcely č. 270/1, 326, 328/1, 289/1, 290/1, 328/2, 332/4, 203, 327/1, 327/2, 420 a 421, na C-KN parcele č. 215/1, v obvode AGRO –coop Klátova Nová Ves, a.s..
2. vyčlenenie pozemkov do náhradného užívania v teréne a ich odovzdanie vlastníkovi v katastrálnom území **Janova Ves** na C-KN parcele č. 215/1, v obvode AGRO – coop Klátova Nová Ves, a.s., v zmysle § 15 zákona SNR č. 330/1991 Zb. v znení neskorších predpisov a metodického pokynu č. 6091/2002-430 z 24.júna 2002 vydaného ministerstvom pôdohospodárstva SR v súlade so zákonom NR SR č. 162/1995 Z.z. v znení neskorších predpisov, vyhláškou Uradu geodézie, kartografie a katastra SR č. 79/1996 Z.z. , ktorou sa vykonáva katastrálny zákon a Smernicami Uradu geodézie, kartografie a katastra SR ny vyhotovovanie geometrických plánov a vytyčovanie hraníc pozemkov č. S 74.20.73.43.00.
3. Zjednodušený rozdeľovací plán vyhotoví zhotoviteľ v štyroch exemplároch a tento plán podlieha autorizačnému overeniu.
4. Zhotoviteľ dodá vytýčené pozemky aj na digitálnych nosičoch (diskety 1,44 Mb) vo výmennom grafickom formáte VGI.

čl. II. ČAS PLNENIA

- Z Zhotoviteľ sa zaväzuje vypracovať a odovzdať objednávateľovi dielo uvedené v čl. I. **v lehote do 28. februára 2007**

čl. III. CENA ZA DIELO

1. Cena za dielo bola stanovená dohodou zmluvných strán v zmysle cenových rozpätí MP SR podľa špecifikácie prác uvedenej v prílohe č. 1, ktorá je neoddeliteľnou súčasťou tejto zmluvy, podľa ktorej cena za mernú jednotku je 1 700,- Sk, bez DPH, pri predpokladanom počte merných jednotiek 2 predstavuje čiastku 3 400,- Sk bez DPH.

Celková dohodnutá cena pri počte 2 merných jednotiek je spolu 3 400,- Sk bez DPH.

2. Zmluvné strany majú právo na zmenu ceny diela stanovenú v bode 1 tohto článku, ak sa zmení počet merných jednotiek. Každá zmena počtu merných jednotiek, a tým aj celkovej ceny diela musí byť dohodnutá písomne formou dodatku.

3. Zhotoviteľ bude objednávateľovi fakturovať cenu po odovzdaní diela ako je uvedené v čl. II. tejto zmluvy, v troch vyhotoveniach. Vo faktúre musí byť uvedený predmet obstarávania, počet merných jednotiek, cena za mernú jednotku a celková cena.

čl. IV.

PRÁVA A POVINNOSTI ZMLUVNÝCH STRÁN

1. Zhotoviteľ je povinný:
Vypracovať a dodať objednávateľovi dielo uvedené v čl. I. tejto zmluvy, v dohodnutom rozsahu a v dohodnutej lehote.
2. Obstarávateľ je povinný:
 - 2.1. zabezpečiť bezplatne zhotoviteľovi dostupnosť podkladov k vyhotoveniu diela, v zmysle zákona SNR č. 330/91 Zb. v znení neskorších predpisov, § 22 a § 25 ods. 2 a pokynov ÚGKK SR a MP SR č. 3924/93-430 z 1.6.1993,
 - 2.2. zaplatiť zhotoviteľovi za riadne a včas vykonané dielo, cenu dohodnutú v čl. III.
3. Zhotoviteľ má právo:
 - 3.1. na zabezpečenie dostupnosti podkladov,
 - 3.2. na zaplatenie dohodnutej ceny.
4. Objednávateľ má právo:
 - 4.1. na kontrolu vykonávania prác počas spracovania diela,
 - 4.2. vrátenie podkladov poskytnutých objednávateľom súčasne s odovzdaním vykonaného diela,
 - 4.3. na zhotovenie a dodanie diela v zmysle čl. I. tejto zmluvy.

čl. V.

ODSTÚPENIE OD ZMLUVY A SANKCIE

1. Výpovedná lehota na odstúpenie od zmluvy je 30 dní. Začína plynúť prvý deň nasledujúceho mesiaca po doručení výpovede.
2. V prípade odstúpenia od zmluvy z dôvodov na strane zhotoviteľa, objednávateľ nie je povinný prevziať a uhradiť nedokončené dielo, zhotoviteľ je povinný vrátiť objednávateľovi poskytnuté podklady.
3. V prípade odstúpenia od zmluvy z dôvodov na strane objednávateľa uhradí tento rozpracovanosť prác ku dňu zrušenia tejto zmluvy.
4. V prípade omeškania zhotoviteľa s plnením podľa čl. II. tejto zmluvy je objednávateľ oprávnený uplatniť sankciu vo výške 0,25 % z ceny celého diela za každý deň omeškania.
5. V prípade, že omeškanie trvá viac ako 1 mesiac, objednávateľ má právo odstúpiť od zmluvy kedykoľvek počnúc prvým dňom nasledujúceho mesiaca, pričom nie je povinný prevziať a uhradiť neukončené dielo a zaplatiť rozpracovanosť prác ku dňu odstúpenia od zmluvy.

**čl. VI.
OSOBITNÉ UJEDNANIA**

1. V prípade odovzdania diela s chybami a nedostatkami má objednávateľ právo na bezplatné odstránenie chýb a nedostatkov. Zhotoviteľ sa zaväzuje tieto odstrániť do 14 dní odo dňa výzvy objednávateľa na ich odstránenie.
2. V prípade nedodržania lehoty na odstránenie chýb a nedostatkov je zhotoviteľ povinný zaplatiť pokutu vo výške 0,25 % za každý deň omeškania.

**čl. VII.
ZÁVEREČNÉ USTANOVENIA**

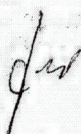
Zmeny tejto zmluvy sú možné len písomnou dohodou zmluvných strán formou dodatku.

Táto zmluva je vyhotovená v 4 exemplároch, z ktorých dva obdrží objednávateľ, jeden zhotoviteľ a jeden Obvodný pozemkový úrad v Prievidzi.

Zmluvné strany súhlasia s obsahom tejto zmluvy v celom rozsahu, čo potvrdzujú svojimi podpismi.

V Prievidzi dňa 12.2.2007


V Trenčíne dňa 26.2.2007




zhotoviteľ

Krajský pozemkový úrad
v Trenčíne
Námestie sv. Anny 7
911 01 Trenčín

-1-



objednávateľ

 súhlasím

Špeciifikácia geodetických prác k zmluve o dielo č. *2/2007* – § 15 a kalkulácia ceny
k zjednodušenému rozdeľovaciemu plánu v katastrálnom území : **Janova Ves**

Polnohospodársky podnik :
Agro – coop Klátova Nová Ves, a.s.
958 44 Klátova Nová Ves

Charakter terénu :
P- prehľadný
N- neprehľadný

L O K	P. Č.	Navrhovateľ	Výčleňované pozemky				Kalkulácia ceny							
			Číslo parc.	pôvodné Dĺžka vyt. hranice v m	terén	Číslo parcely	Výmera v ha	terén	Počet MJ	Cena za MJ v Sk				
									pôvodné	náhradné	pôvodné	náhradné	Cena celkom	
1	2	3	4	5	6	7	8	9	10	11	12	13	14	15
1	1	Alojzia Krátka	-	-	-	215/1	1,0522	P	-	2	-	1700,-	-	3 400,-

Vypracoval : Ing. Beňušková