

DODATOK č. 1

k zmluve o dielo č. **66/2008**, zo dňa 07.07.2008, na spracovanie registra obnovenej evidencie pozemkov pre katastrálne územie **Ďanová**, obec Ďanová, okres Martin

V súlade s bodom 11.4. článku XI. tejto zmluvy mení sa zmluva takto:

V článku I. ZMLUVNÉ STRANY:

Objednávateľ: Katastrálny úrad v Žiline, Hollého 7, 011 81 Žilina

Štatutárny zástupca: JUDr. Viera Urdziková,
prednostka Katastrálneho úradu v Žiline

Osoby oprávnené konať vo veciach tejto zmluvy:
JUDr. Viera Urdziková,
prednostka Katastrálneho úradu v Žiline

tel./fax: 041/2817515, 041/5620426
Ing. Milan Jozef Vaščák,
riaditeľ Správy katastra Martin

tel./fax: 043/2817550, 043/4136670

Bankové spojenie: Štátna pokladnica SR

číslo účtu: 7000004441/8180

IČO/DIČ: 37808095/2021618137

V článku IV. CENA ZA DIELO:

4.1. Cena za dielo bola stanovená dohodou zmluvných strán a podľa špecifikácie prác uvedenej v prílohe, ktorá je neoddeliteľnou súčasťou tejto zmluvy, pričom mernými jednotkami (ďalej MJ) je:

- 4.1.1. Počet parciel, ktoré sú predmetom konania s cenou za MJ bez DPH v EUR 9,95818 € (v Sk 300,00 Sk);
sadzba DPĽ je 19 %, výška DPH v EUR 1,89205 € (v Sk 57,00 Sk);
cena za MJ s DPH v EUR 11,85023 € (v Sk 357,00 Sk).
- 4.1.2. Počet riešených parciel. Parcely, ku ktorým nie je riešený právny stav a sú zobrazené len v grafickej časti ROEP s cenou za MJ bez DPH v EUR 4,64715 € (v Sk 140,00 Sk);
sadzba DPH je 19 %, výška DPH v EUR 0,88296 € (v Sk 26,60 Sk);
cena za MJ s DPH v EUR 5,53011 € (v Sk 166,60 Sk).
- 4.1.3. Počet delených parciel, ktoré vznikli z dôvodu uvedených v § 13 ods. c), d), e) MN s cenou za MJ bez DPH v EUR 4,64715 € (v Sk 140,00 Sk);
sadzba DPH je 19 %, výška DPH v EUR 0,88296 € (v Sk 26,60 Sk);
cena za MJ s DPH v EUR 5,53011 € (v Sk 166,60 Sk).
- 4.1.4. Takto dohodnutá cena bez DPH predstavuje čiastku v EUR **11 127,94 €**,
slovom: jedenásťtisícstodvadsaťsedem 94/100 € (v Sk 335 240,00 Sk).
Sadzba DPH je 19%, výška DPH v EUR **2 114,31 €**,
slovom: dvetisícstoštrnásť 31/100 € (v Sk 63 695,60 Sk).

Cena za dielo s DPH je v EUR **13 242,25 €**,
slovom: trinásťtisícdivoštyridsaťdva 25/100 € (v Sk 398 935,60 Sk).
Konverzný kurz: 1 € / 30,126 Sk.

V článku **VI. PRÁVA A POVINNOSTI ZMLUVNYCH STRÁN:**

6.1. Zhotoviteľ je povinný:

6.1.6. vyzvať správny orgán na kontrolu všetkých prác, ktoré budú fakturované podľa etáp vykonávania ROEP, minimálne 15 pracovných dní vopred.

Odôvodnenie vyhotovenia Dodatku č. 1 k Zmluve o dielo č. 66/2008:

Platnosť Zákona NR SR č. 659/2007 Z. z. o zavedení meny euro v Slovenskej republike a o zmene a doplnení niektorých zákonov.

Zmena riaditeľa na Správe katastra Martin.

Oprava chyby v písaní v čl. IV. zmluvy, kde bolo dvakrát uvedené číslo bodu 4.1.3..


Ostatné časti zmluvy zostávajú v pôvodnom znení.

Tento dodatok je vyhotovený v štyroch vyhotoveniach, z ktorých každé má povahu rovnopisu. Tri vyhotovenia obdrží objednávateľ a jedno zhotoviteľ. Zmluvné strany súhlasia s obsahom dodatku v celom rozsahu, čo potvrdzujú svojimi podpismi.

V Žiline, dňa 05.10.2009

V Žiline, dňa 05.10.2009






objednávateľ

AGROCONS Banská Bystrica

s.r.o.

Skuteckého 30

974 01 Banská Bystrica



zhotoviteľ

Príloha:

ŠPECIFIKÁCIA PRÁČ registra obnovennej evidencie pozemkov

Základné údaje o katastrálnom území:

Názov katastrálneho územia – Ďanová

Výmera katastrálneho územia – 766 18 54 m²

Počet parcel určeného operátu z parcelného protokolu – 1427

Počet všetkých parcel E KN evidovaných v databáze súboru popisných informácií katastra nehnuteľností - 784

Počet parcel E KN, ku ktorým sú vlastnícke práva evidované v LV na 100 % - 601

Počet parcel C KN, ku ktorým vlastnícke práva nie sú evidované v LV na 100 % - 11

Počet všetkých parcel C KN evidovaných v súbore popisných informácií katastra nehnuteľností – 765

Výsledkom grafickej časti ROEP bude vektorové mapa určeného operátu nečíselná. V k.ú. je vyhlásená platnosť vektorovej katastrálnej mapy.

Kalkulácia:


Kalkulácia A

1	Počet parcel predmetu konania	837 MJ
2	Cena za jednu parcelu predmetu konania bez DPH	9,95818 €
3	Výška 19 % DPH	1,89205 €
4	Cena za jednu parcelu predmetu konania s DPH	11,85023 €
5	Celková cena za parcely predmetu konania bez DPH (vzorec - riadok 1 x riadok 2)	8 335,00 €
6	Celková cena za parcely predmetu konania s DPH (vzorec – riadok 1 x riadok 4)	9 918,65 €

Kalkulácia B

1	Počet riešených* parcel	601 MJ
2	Cena za jednu riešenú parcelu bez DPH	4,64715 €
3	Výška 19 % DPH	0,88296 €
4	Cena za jednu riešenú parcelu s DPH	5,53011 €
5	Celková cena za riešené parcely bez DPH (vzorec – riadok 1 x riadok 2)	2 792,94 €
6	Celková cena za riešené parcely s DPH (vzorec – riadok 1 x riadok 4)	3 323,60 €

*vysvetlenie pojmu riešená parcela – parcela, ku ktorej sa neriešia právne vzťahy a zobrazuje sa len v grafickej časti ROEP



Kalkulácia C

1	Počet delených* parcel	0 MJ**
2	Cena za jednu delenú parcelu bez DPH	4,64715 €
3	Výška 19 % DPH	0,88296 €
4	Cena za jednu delenú parcelu s DPH	5,53011 €
5	Celková cena za delenú parcelu bez DPH (vzorec – riadok 1 x riadok 2)	0 €
6	Celková cena za delené parcely s DPH (vzorec – riadok 1x riadok 4)	0 €

* vysvetlenie pojmu delená parcela – delená parcela vzniká z dôvodov uvedených v § 13 ods. c), d), e) Metodického návodu na spracovanie registra obnovenej evidencie pozemkov č. MN 74.20.73.47.00 účinného od 1. júla 2006. Pôvodná parcela, ktorá musí byť rozdelená z vyššie uvedených dôvodov bude zarátaná do predmetu konania iba jedenkrát (Kalkulácia A) ďalšie podlomené parcely toho istého kmeňového parcelného čísla budú zarátané do Kalkulácie C v tej istej cenovej hodnote ako riešené parcely. Viac v špecifických podmienkach.

** počet delených parcel je možné určiť až v priebehu spracovania ROEP.

Celková cena za dielo

1	Celková cena za dielo bez DPH (vzorec - riadok 5 z Kalkulácie A + riadok 5 z Kalkulácie B + riadok 5 z Kalkulácie C)	11 127,94 €
2	Výška 19% DPH	2 114,31 €
3	Celková cena za dielo s DPH (vzorec - riadok 6 z Kalkulácie A + riadok 6 z Kalkulácie B + riadok 6 z Kalkulácie C)	13 242,25 €