

DODATOK č. 1

k zmluve o dielo č. **62/2008**, zo dňa 14.07.2008, na spracovanie registra obnovenej evidencie pozemkov pre katastrálne územie Oravská Jasenica, obec Oravská Jasenica, okres Námestovo

V súlade s bodom 11.4. článku XI. tejto zmluvy mení sa zmluva takto:

V článku I. ZMLUVNÉ STRANY:

Objednávateľ: Katastrálny úrad v Žiline, Hollého 7, 011 81 Žilina

Štatutárny zástupca: JUDr. Viera Urdziková,
prednostka Katastrálneho úradu v Žiline

Osoby oprávnené konať vo veciach tejto zmluvy:
JUDr. Viera Urdziková,
prednostka Katastrálneho úradu v Žiline

tel./fax: 041/2817515, 041/5620426
Ing. Marián Matušák,
riaditeľ Správy katastra Námestovo

tel./fax: 043/2817560 / 043/5581888

Bankové spojenie: Štátna pokladnica SR

číslo účtu: 7000004441/8180

IČO/DIČ: 37808095/2021618137

V článku IV. CENA ZA DIELO:

4.1. Cena za dielo bola stanovená dohodou zmluvných strán a podľa špecifikácie prác uvedenej v prílohe, ktorá je neoddeliteľnou súčasťou tejto zmluvy, pričom mernými jednotkami (ďalej MJ) je:

- 4.1.1. Počet parciel, ktoré sú predmetom konania s cenou za MJ bez DPH v EUR 12,61369 € (v Sk 380,00 Sk);
sadzba DPH je 19 %, výška DPH v EUR 2,3966 € (v Sk 72,20 Sk);
cena za MJ s DPH v EUR 15,01029 € (v Sk 452,20 Sk).
- 4.1.2. Počet riešených parciel. Parcely, ku ktorým nie je riešený právny stav a sú zobrazené len v grafickej časti ROEP s cenou za MJ bez DPH v EUR 3,651331 € (v Sk 110,00 Sk);
sadzba DPH je 19 %, výška DPH v EUR 0,693753 € (v Sk 20,90 Sk);
cena za MJ s DPH v EUR 4,345084 € (v Sk 130,90 Sk).
- 4.1.3. Počet delených parciel, ktoré vznikli z dôvodu uvedených v § 13 ods. c), d), e) MN s cenou za MJ bez DPH v EUR 3,651331 € (v Sk 110,00 Sk);
sadzba DPH je 19 %, výška DPH v EUR 0,693753 € (v Sk 20,90 Sk);
cena za MJ s DPH v EUR 4,345084 € (v Sk 130,90 Sk).
- 4.1.4. Takto dohodnutá cena bez DPH predstavuje čiastku v EUR **40 006,97 €**,
slovom: štyridsaťtisícšesť 97/100 € (v Sk 1 205 250,00 Sk).
Sadzba DPH je 19%, výška DPH v EUR **7 601,32 €**,
slovom: sedemtisícšesťsto jeden 32/100 € (v Sk 228 997,50 Sk).
Cena za dielo s DPH je v EUR **47 608,29 €**,

slovom: štyridsaťsedemtisícšesťstoosem 29/100 € (v Sk 1 434 247,50 Sk).
Konverzný kurz: 1 € / 30,126 Sk.

V článku **VI. PRÁVA A POVINNOSTI ZMLUVNYCH STRÁN:**

6.6. Zhotoviteľ je povinný:

6.1.6. vyzvať správny orgán na kontrolu všetkých prác, ktoré budú fakturované podľa etáp vykonávania ROEP, minimálne 30 pracovných dní vopred.

Odôvodnenie vyhotovenia Dodatku č. 1 k Zmluve o dielo č. 62/2008:

Platnosť Zákona NR SR č. 659/2007 Z. z. o zavedení meny euro v Slovenskej republike a o zmene a doplnení niektorých zákonov.


Oprava chyby v písaní v čl. IV. zmluvy, kde bolo dvakrát uvedené číslo bodu 4.1.3..

Ostatné časti zmluvy zostávajú v pôvodnom znení.

Tento dodatok je vyhotovený v štyroch vyhotoveniach, z ktorých každé má povahu rovnopisu. Tri vyhotovenia obdrží objednávateľ a jedno zhotoviteľ. Zmluvné strany súhlasia s obsahom dodatku v celom rozsahu, čo potvrdzujú svojimi podpismi.


V Žiline, dňa 28.09.2009

V Žiline, dňa 28.09.2009



[Handwritten signature]

objednávateľ



[Handwritten signature]
zhotoviteľ

Príloha:

ŠPECIFIKÁCIA PRÁČ registra obnovenej evidencie pozemkov

Základné údaje o katastrálnom území:

Názov katastrálneho územia – Oravská Jasenica
Výmera katastrálneho územia – 2368 35 09 m²
Počet parcel určeného operátu z parcelného protokolu – 3280
Počet všetkých parcel E KN evidovaných v databáze súboru popisných informácií katastra nehnuteľností - 1743
Počet parcel E KN, ku ktorým sú vlastnícke práva evidované v LV na 100 % - 1212
Počet parcel C KN, ku ktorým vlastnícke práva nie sú evidované v LV na 100 % - 37
Počet všetkých parcel C KN evidovaných v súbore popisných informácií katastra nehnuteľností – 2510
Výsledkom grafickej časti ROEP bude vektorová katastrálna mapa nečíselná v extraviláne, vektorová katastrálna mapa číselná v intraviláne, vektorová mapa určeného operátu nečíselná.

Kalkulácia:

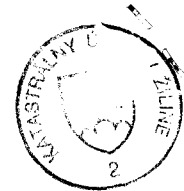
Kalkulácia A

1	Počet parcel predmetu konania	2105 MJ
2	Cena za jednu parcelu predmetu konania bez DPH	12,61369 €
3	Výška 19 % DPH	2,3966 €
4	Cena za jednu parcelu predmetu konania s DPH	15,01029 €
5	Celková cena za parcely predmetu konania bez DPH (vzorec - riadok 1 x riadok 2)	26 551,82 €
6	Celková cena za parcely predmetu konania s DPH (vzorec – riadok 1 x riadok 4)	31 596,66 €

Kalkulácia B

1	Počet riešených* parcel	3685 MJ
2	Cena za jednu riešenú parcelu bez DPH	3,651331 €
3	Výška 19 % DPH	0,693753 €
4	Cena za jednu riešenú parcelu s DPH	4,345084 €
5	Celková cena za riešené parcely bez DPH (vzorec – riadok 1 x riadok 2)	13 455,15 €
6	Celková cena za riešené parcely s DPH (vzorec – riadok 1x riadok 4)	16 011,63 €

*vysvetlenie pojmu riešená parcela – parcela, ku ktorej sa neriešia právne vzťahy a zobrazuje sa len v grafickej časti ROEP



Kalkulácia C

1	Počet delených* parcel	0 MJ**
2	Cena za jednu delenú parcelu bez DPH	3,651331 €
3	Výška 19 % DPH	0,693753 €
4	Cena za jednu delenú parcelu s DPH	4,345084 €
5	Celková cena za delenú parcelu bez DPH (vzorec – riadok 1 x riadok 2)	0 €
6	Celková cena za delené parcely s DPH (vzorec – riadok 1x riadok 4)	0 €

* vysvetlenie pojmu delená parcela – delená parcela vzniká z dôvodov uvedených v § 13 ods. c), d), e) Metodického návodu na spracovanie registra obnovennej evidencie pozemkov č. MN 74.20.73.47.00 účinného od 1. júla 2006. Pôvodná parcela, ktorá musí byť rozdelená z vyššie uvedených dôvodov bude zarátaná do predmetu konania iba jedenkrát (Kalkulácia A) ďalšie podlomené parcely toho istého kmeňového parcelného čísla budú zarátané do Kalkulácie C v tej istej cenovej hodnote ako riešené parcely. Viac v špecifických podmienkach.

** počet delených parcel je možné určiť až v priebehu spracovania ROEP.

Celková cena za dielo

1	Celková cena za dielo bez DPH (vzorec - riadok 5 z Kalkulácie A + riadok 5 z Kalkulácie B + riadok 5 z Kalkulácie C)	40 006,97 €
2	Výška 19% DPH	7 601,32 €
3	Celková cena za dielo s DPH (vzorec - riadok 6 z Kalkulácie A + riadok 6 z Kalkulácie B + riadok 6 z Kalkulácie C)	47 608,29 €