

DODATOK č. 1

k zmluve o dielo č. **56/2008**, zo dňa 07.07.2008, na spracovanie registra obnovenej evidencie pozemkov pre katastrálne územie **Stráža**, obec Stráža, okres Žilina

V súlade s bodom 11.4. článku XI. tejto zmluvy mení sa zmluva takto:

V článku I. ZMLUVNÉ STRANY:

Objednávateľ: Katastrálny úrad v Žiline, Hollého 7, 011 81 Žilina

Štatutárny zástupca: JUDr. Viera Urdziková,
prednostka Katastrálneho úradu v Žiline

Osoby oprávnené konať vo veciach tejto zmluvy:
JUDr. Viera Urdziková,
prednostka Katastrálneho úradu v Žiline

tel./fax: 041/2817515, 041/5620426

JUDr. Helena Ščambová,
riaditeľka Správy katastra Žilina

tel./fax: 043/2817600, 043/5643118

Bankové spojenie: Štátna pokladnica SR

číslo účtu: 7000004441/8180

IČO/DIČ: 37808095/2021618137

V článku IV. CENA ZA DIELO:

4.1. Cena za dielo bola stanovená dohodou zmluvných strán a podľa špecifikácie prác uvedenej v prílohe, ktorá je neoddeliteľnou súčasťou tejto zmluvy, pričom mernými jednotkami (ďalej MJ) je:

4.1.1. Počet parciel, ktoré sú predmetom konania s cenou za MJ bez DPH v EUR
9,95818 € (v Sk 300,00 Sk);

sadzba DPH je 19 %, výška DPH v EUR 1,89205 € (v Sk 57,00 Sk);

cena za MJ s DPH v EUR 11,85023 € (v Sk 357,00 Sk).

4.1.2. Počet riešených parciel. Parcely, ku ktorým nie je riešený právny stav a sú zobrazené len v grafickej časti ROEP s cenou za MJ bez DPH v EUR 4,97909 € (v Sk 150,00 Sk);

sadzba DPH je 19 %, výška DPH v EUR 0,94603 € (v Sk 28,50 Sk);

cena za MJ s DPH v EUR 5,92512 € (v Sk 178,50 Sk).

4.1.3. Počet delených parciel, ktoré vznikli z dôvodu uvedených v § 13 ods. c), d), e)

MN s cenou za MJ bez DPH v EUR 4,97909 € (v Sk 150,00 Sk);

sadzba DPH je 19 %, výška DPH v EUR 0,94603 € (v Sk 28,50 Sk);

cena za MJ s DPH v EUR 5,92512 € (v Sk 178,50 Sk).

4.1.4. Takto dohodnutá cena bez DPH predstavuje čiastku v EUR **13 702,46 €**,

slovom: trinásťtisícšesťstoštyridsať a štyri 46/100 € (v Sk 412 800,00 Sk).

Sadzba DPH je 19%, výška DPH v EUR **2 603,47 €**,

slovom: dvetisícšesťstotri 47/100 € (v Sk 78 432,00 Sk).

Cena za dielo s DPH je v EUR **16 305,93 €**,
slovom: šesťnásťtisícristopäť 93/100 € (v Sk 491 232,00 Sk).
Konverzný kurz: 1 € / 30,126 Sk.

V článku VI. PRÁVA A POVINNOSTI ZMLUVNYCH STRÁN:

6.1. Zhotoviteľ je povinný:

6.1.6. vyzvať správny orgán na kontrolu všetkých prác, ktoré budú fakturované podľa etáp vykonávania ROEP, minimálne 30 pracovných dní vopred.

Odôvodnenie vyhotovenia Dodatku č. 1 k Zmluve o dielo č. 56/2008:

Platnosť Zákona NR SR č. 659/2007 Z. z. o zavedení meny euro v Slovenskej republike a o zmene a doplnení niektorých zákonov.



Oprava chyby v písaní v čl. IV. zmluvy, kde bolo dvakrát uvedené číslo bodu 4.1.3..


Ostatné časti zmluvy zostávajú v pôvodnom znení.

Tento dodatok je vyhotovený v štyroch vyhotoveniach, z ktorých každé má povahu rovnopisu. Tri vyhotovenia obdrží objednávateľ a jedno zhotoviteľ. Zmluvné strany súhlasia s obsahom dodatku v celom rozsahu, čo potvrdzujú svojimi podpismi.

V Žiline, dňa 28.09.2009

V Žiline, dňa 28.09.2009



objednávateľ

AGROCONS Banská Bystrica
s.r.o.
Skuteckého 30
974 01 Banská Bystrica

zhotoviteľ

Príloha:

ŠPECIFIKÁCIA PRÁČ registra obnovennej evidencie pozemkov

Základné údaje o katastrálnom území:

Názov katastrálneho územia – Stráža

Výmera katastrálneho územia – 317 44 59 m²

Počet parcel určeného operátu z parcelného protokolu – 1550

Počet všetkých parcel E KN evidovaných v databáze súboru popisných informácií katastra nehnuteľností - 610

Počet parcel E KN, ku ktorým sú vlastnícke práva evidované v LV na 100 % - 352

Počet parcel C KN, ku ktorým vlastnícke práva nie sú evidované v LV na 100 % - 2

Počet všetkých parcel C KN evidovaných v súbore popisných informácií katastra nehnuteľností – 925

Výsledkom grafickej časti ROEP bude vektorová mapa určeného operátu nečíselná. V k.ú. je vektorová katastrálna mapa s vyhlásenou platnosťou.

Kalkulácia:


Kalkulácia A

1	Počet parcel predmetu konania	1200 MJ
2	Cena za jednu parcelu predmetu konania bez DPH	9,95818 €
3	Výška 19 % DPH	1,89205 €
4	Cena za jednu parcelu predmetu konania s DPH	11,85023 €
5	Celková cena za parcely predmetu konania bez DPH (vzorec - riadok 1 x riadok 2)	11 949,82 €
6	Celková cena za parcely predmetu konania s DPH (vzorec – riadok 1 x riadok 4)	14 220,29 €

Kalkulácia B

1	Počet riešených* parcel	352 MJ
2	Cena za jednu riešenú parcelu bez DPH	4,97909 €
3	Výška 19 % DPH	0,94603 €
4	Cena za jednu riešenú parcelu s DPH	5,92512 €
5	Celková cena za riešené parcely bez DPH (vzorec – riadok 1 x riadok 2)	1 752,64 €
6	Celková cena za riešené parcely s DPH (vzorec – riadok 1x riadok 4)	2 085,64 €

*vysvetlenie pojmu riešená parcela – parcela, ku ktorej sa neriešia právne vzťahy a zobrazuje sa len v grafickej časti ROEP



Kalkulácia C

1	Počet delených* parcel	0 MJ**
2	Cena za jednu delenú parcelu bez DPH	4,97909 €
3	Výška 19 % DPH	0,94603 €
4	Cena za jednu delenú parcelu s DPH	5,92512 €
5	Celková cena za delenú parcelu bez DPH (vzorec – riadok 1 x riadok 2)	0 €
6	Celková cena za delené parcely s DPH (vzorec – riadok 1x riadok 4)	0 €

* vysvetlenie pojmu delená parcela – delená parcela vzniká z dôvodov uvedených v § 13 ods. c), d), e) Metodického návodu na spracovanie registra obnovennej evidencie pozemkov č. MN 74.20.73.47.00 účinného od 1. júla 2006. Pôvodná parcela, ktorá musí byť rozdelená z vyššie uvedených dôvodov bude zarátaná do predmetu konania iba jedenkrát (Kalkulácia A) ďalšie podlomené parcely toho istého kmeňového parcelného čísla budú zarátané do Kalkulácie C v tej istej cenovej hodnote ako riešené parcely. Viac v špecifických podmienkach.

** počet delených parcel je možné určiť až v priebehu spracovania ROEP.

Celková cena za dielo

1	Celková cena za dielo bez DPH (vzorec - riadok 5 z Kalkulácie A + riadok 5 z Kalkulácie B + riadok 5 z Kalkulácie C)	13 702,46 €
2	Výška 19% DPH	2 603,47 €
3	Celková cena za dielo s DPH (vzorec - riadok 6 z Kalkulácie A + riadok 6 z Kalkulácie B + riadok 6 z Kalkulácie C)	16 305,93 €