

Dodatok č. 2

k zmluve o dielo č. 091 zo dňa 05.05.2006 predmetom ktorej je vypracovanie a vykonanie projektu pozemkových úprav v katastrálnom území Veľké Leváre, okres Malacky, obvod Malacky, kraj Bratislava.

I.

Mení sa určenie zmluvných strán takto:

OBJEDNÁVATEĽ

Ministerstvo pôdohospodárstva SR, Dobrovičova 12, 812 66 Bratislava

Štatutárny zástupca: Ing. Vladimír Chovan – minister pôdohospodárstva Slovenskej republiky

Osoby oprávnené konať vo veciach tejto zmluvy:

Ing. Ivan Mišík,
prednosta Krajského pozemkového úradu v Bratislave
tel./fax: 02/57108745

Ing. Daniela Hamarová,
riaditeľka Obvodného pozemkového úradu v Malackách
tel./fax: 034/69 653 10

Bankové spojenie: Štátna pokladnica SR
číslo účtu: 7000081105/8180
IČO: 156 621

(ďalej len „objednávateľ“)

a

ZHOTOVITEĽ:

GEOSPOL, spol. s.r.o., Štefániková 1435/74, 905 01 Senica

zastúpený Ing. Vladimír Jablonický
tel./fax 034/6941221
Bankové spojenie ČSOB Senica
Číslo účtu 4000143982/7500
IČO 31447465
DIČ 2020376886

(ďalej len „zhotoviteľ“)

Mení sa ods. 3 v Článku III takto:

Článok III.

Podmienky a spôsob fakturácie

/3/ Zhotoviteľ sa zaväzuje vykonať dielo a fakturovať ceny v zmysle čl.I. a čl.III. tejto zmluvy a predloží faktúru s podrobným rozpisom položiek výkonov, nasledovne:

Etapa	Termín ukončenia etapy a vystavenia faktúry	Popis etáp, ucelených častí a fakturačných celkov	Počet merných jednotiek	Cena za mernú jednotku	Cena etapy, ucelenej časti, fakturačného celku bez DPH	Cena etapy, ucelenej časti, fakturačného celku s DPH
2/c		Rozdeľovací plán vo forme umiestňovacieho a vytyčovacieho plánu				
2/c/1	30.04.2009	Rozdeľovací plán vo forme umiestňovacieho a vytyčovacieho plánu na poľnohospodárskej pôde	1201	1200	1 441 200	1 715 028
2/c/2		Rozdeľovací plán vo forme umiestňovacieho a vytyčovacieho plánu na plochách lesného pôdneho fondu	662	590	390 580	464 790
3		Vykonanie projektu pozemkových úprav – aktualizácia				
3/3/1/1	30.07.2010	Plán prechodu na nové usporiadanie	1863	50	93 150	110 849
3/3/1/2		Aktualizácia registra pôvodného stavu a rozdeľovacieho plánu vo forme umiestňovacieho a vytyčovacieho plánu	1863	60	111 780	133 018
3		Vykonanie projektu pozemkových úprav – vytýčenie				
3/3/2	30.07.2010	Vytýčenie význačných lomových bodov hraníc nových pozemkov	1397	560	782 460	931 127
3/3/3		Podrobné vytýčenie lomových bodov hraníc nových pozemkov	901	2900	2 612 900	3 109 351
3		Vykonanie projektu pozemkových úprav – rozdeľovací plán vo forme geometrického plánu alebo vo forme obnovy katastrálneho operátu novým mapovaním				
3/3/4	30.04.2011	Rozdeľovací plán vo forme umiestňovacieho a vytyčovacieho plánu na plochách lesného pôdneho fondu	1863	940	1 751 220	2 083 952
3/3/5		Zrovnávacie zostavenie	1863	50	93 150	110 849
3/3/6		Atlas projektu pozemkových úprav	1863	100	186 300	221 697
Celková cena:					7 462 740	8 880 661


VII.

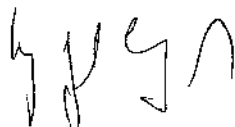
Závěrečné ustanovenia

1. Tento dodatok sa stáva neoddeliteľnou súčasťou zmluvy o dielo č. 091 zo dňa 05.05.2006 a dodatku č. 1 zo dňa 10.07.2008.
2. Ostatné ustanovenia zmluvy o dielo ostávajú nezmenené.
3. Tento dodatok je vyhotovený v piatich vyhotoveniach, z ktorých každý má povahu originálu. Štyri vyhotovenia obdrží objednávatel', jedno zhotoviteľ.
4. Tento dodatok nadobúda platnosť a účinnosť dňom jeho podpisu zmluvnými stranami.

Dátum : 16 FEB. 2010


30 MAR. 2010
Dátum :

 **GEOSPOL**
s. r. o. ④
Štefánikova 1435/74, 905 01 Senica
IČO: 31 447 465. Tel.: 034 - 6941221



Ing. Vladimír Jablonický, konateľ

.....
za zhotoviteľa
(pečiatka a podpis)



.....
za objednávateľa
(pečiatka a podpis)