

ZMLUVA O DIELO

Číslo 12/2004

Uzavretá podľa § § 536 – 565 zákona č. 513/1991 Zb. Obchodného zákonníka v znení neskorších predpisov

I. Zmluvné strany

1. Objednávateľ: Katastrálny úrad v Trnave

Sídlo: Vajanského 2, 917 01 Trnava
Zastúpený: Ing. Monika Švecová – prednostka
IČO: 378 361 96
Bankové spojenie: Štátna pokladnica
Číslo účtu: 7000004572/8180 - ŠP
Tel.: 033/555 01 01

Osoby oprávnené konať vo veciach tejto zmluvy:
Ing. Mária Slabá, Vajanského 2, 917 01 Trnava
tel.: 033/55 50 141

2. Zhotoviteľ: GPS spol. s r.o.

Sídlo: 17. novembra 14, 064 01 Stará Ľubovňa
Zastúpený: Ján Rokonal – konateľ spoločnosti
IČO: 317 28 553
IČ DPH: SK2020515211
Bankové spojenie: Slovenská sporiteľňa a.s., Stará Ľubovňa
Číslo účtu: 0530028887/0900
Tel.: 052/432 46 90
Fax: 052/432 46 90

Osoba zodpovedná za plnenie zmluvy: Ing. Ladislav Oško, Ján Rokonal, Anton Reľovský
Osoba zodpovedná za plnenie technických a kvalitatívnych požiadaviek: Ing. Ladislav Oško

II. Predmet zmluvy.

1. Predmetom zmluvy je zostavenie a odovzdanie registra obnovenej evidencie pozemkov (ďalej len ROEP) v katastrálnom území **Horné Saliby**, obec Horné Saliby, okres Galanta .

2. Pri spracovaní ROEP bude dodržaný:

- zákon NR SR č. 180/1995 Z.z. o niektorých opatreniach na usporiadanie vlastníctva k pozemkom v znení neskorších predpisov,
- vyhláška ÚGKK SR č. 157/1996, ktorou sa vykonáva zákon NR SR o niektorých opatreniach na usporiadanie vlastníctva k pozemkom,
- Metodický návod na spracovanie registra obnovenej evidencie pozemkov č. 984 410 MN-1/96 vydaný MP SR č. 812/96-430 a ÚGKK SR č. NP-1917/96 v znení dodatku č. 1/97 vydaný MP SR č. 91-I/97-430 a ÚGKK SR č. NP-2724/1997, Metodický návod, ktorým sa mení a dopĺňa Metodický návod na spracovanie registra obnovenej evidencie pozemkov v znení dodatku č. 1/97 (MN 74.20.73.41.10), vydaný MP SR č. 2247/2002-1000 a ÚGKK SR č. P-3389/2002 (ďalej len MN na spracovanie ROEP),
- Metodický návod na digitalizáciu nečíselných máp katastra MN 74.20.73.46.10 vydaný ÚGKK SR dňa 18. apríla 2002 č. P-1561/2002, účinný od 1. mája 2002,
- Pokyny ÚGKK SR zo dňa 30. apríla 2002 číslo P-1588/2002 na skenovanie a transformáciu máp katastra nehnuteľností,
- výsledný elaborát ROEP bude autorizačne overený podľa § 7 zákona NR SR č. 215/1995 Z.z. o geodézii a kartografii v znení neskorších predpisov.

Pri vyššie uvedených metodických návodov treba postupovať v súlade s STN 01 34 10 Mapy veľkých mierok. Základné a účelové mapy, STN 01 34 11 Mapy veľkých mierok. Kreslenie a značky, STN 73 04 15 Geodetické body.

3. Správnym orgánom v dobe uzatvorenia zmluvy je Správa katastra Galanta v zastúpení riaditeľom Správy katastra.

III. Vykonanie diela.

1. Zhotoviteľ sa zaväzuje zostaviť a odovzdať dielo uvedené v článku II. zmluvy v lehote podľa článku III. ods. 2 riadne a včas a objednávateľ sa zaväzuje zaplatiť cenu za jeho vykonanie.

2. Zostavenie a odovzdanie diela je rozčlenené do štyroch nasledujúcich spracovateľských etáp:

I. etapa: Spracovanie písomnej časti ROEP, vytvorenie formátu údajov na výmenu informácií (FUVI)
v termíne do: **30. 09. 2005**

II. etapa: Spracovanie grafickej – mapovej časti ROEP, vytvorenie výmenného formátu grafických informácií (VGI)
v termíne do: **30. 11. 2005**

III. etapa: Zostavenie návrhu ROEP na zverejnenie
v termíne do: **31. 07. 2006**

IV. etapa: Vyhotovenie ROEP a jeho schválenie správnym orgánom
v termíne do: **30. 11. 2006**

3. Dielo je zhotoviteľ povinný odovzdať správne mu orgánu. Dielo sa považuje za zostavené a odovzdané dňom schválenia ROEP správnym orgánom podľa § 7 zákona NR SR č. 180/1995 Z. z. v znení neskorších predpisov.
4. I. a II. etapa podľa článku III. ods. 2 sa považujú za ukončenú a odovzdanú vykonaním zápisu o kontrole úplnosti a správnosti objednávateľom. I. etapu (súbor FUVI) a II. etapu (súbor VGI) je zhotoviteľ povinný odovzdať objednávateľovi minimálne 10 dní pred ukončením príslušnej etapy.
5. III. etapa podľa čl. III. ods. 2 sa považuje za ukončenú a odovzdanú vykonaním zápisu o kontrole úplnosti a správnosti správnym orgánom. III. etapu je zhotoviteľ povinný odovzdať správne mu orgánu v dostatočnom časovom predstihu na vykonanie 1-3 kontroly zapisateľnosti a odstránenia chýb (lehoty odstraňovania chýb - §11 ods. 2 písm. d) MN na spracovanie ROEP).
6. Dielo bude zostavené a odovzdané v plnom rozsahu – t.j. IV. etapa dňom schválenia ROEP, tak ako je to uvedené ods. 3.

IV. Cena diela.

1. Zmluvné strany sa dohodli na cene diela v súlade s ustanoveniami zákona č. 18/1996 Z.z. o cenách v znení neskorších predpisov.
2. Dohodnutá cena za 1 parcelu predmetu konania je **210,-Sk** bez DPH. Dohodnutá cena za 1 parcelu rozsahu spracovania je **90,- Sk** bez DPH.
3. Dohodnutá kalkulovaná cena za dielo je stanovená na základe predpokladaného počtu parciel predmetu konania t.j. **4 423** parciel a predpokladaného počtu parciel rozsahu spracovania t.j. **6 646** parciel, patriacich do kategórie katastrálneho územia „a“. Dohodnutá kalkulovaná cena za dielo je **1 526 970,- Sk** bez DPH, slovom jedenmiliónpäťstodvadsaťšesťtisícdeväťstosedemdesiat slovenských korún. Sadzba DPH je 19 %, výška DPH je **290 124,30,- Sk**. Dohodnutá kalkulovaná cena za dielo vrátane DPH je **1 817 094,30,- Sk**, po zaokrúhlení **1 817 094,50,- Sk**.
4. **Celková cena**, ktorú je objednávateľ povinný uhradiť, bude stanovená po schválení ROEP a to v závislosti na počte skutočných parciel, ktoré budú predmetom konania a parciel patriacich do rozsahu spracovania podľa § 3 MN na spracovanie ROEP.
5. Celková cena za dielo bude riešená formou písomného dodatku. Skutočný počet parciel podľa § 3 MN na spracovanie ROEP predloží objednávateľovi správny orgán po schválení ROEP.
6. V prípade zmeny platnej právnej úpravy pre stanovenie sadzby DPH bude zmena zapracovaná do zmluvy formou písomného dodatku, podpísaného obidvomi zmluvnými stranami.
7. V prípade zmien vyplývajúcich zo všeobecne záväzných predpisov majúcich vplyv na výšku **celkovej ceny** za dielo nad 10% ku dňu podpísania tejto zmluvy, bude úprava **celkovej ceny** riešená formou písomného dodatku.

8. V prípade výskytu parciel patriacich do II. zoskupenia kat. území podľa § 4 MN na spracovanie ROEP bude cena diela riešená písomným dodatkom. **Zvýšenie ceny** za tieto parcely bude uplatnené pri celkovej cene podľa článku IV. ods. 4 a bude vychádzať z rozdielu ceny medzi pôvodnou a novou skupinou podľa Cenníka geodetických a kartografických prác platného v čase uzatvorenia zmluvy. Zmluvná cena za 1 parcelu predmetu konania sa zvýši maximálne o rozdiel minimálnej ceny novej skupiny a minimálnej ceny pôvodnej skupiny.

V.

Splátkový kalendár a platobné podmienky.

1. Zmluvné strany sa dohodli na nasledujúcom splátkovom kalendári:
 - a) I. etapa spracovania – 25% z kalkulovanej ceny.
 - b) II. etapa spracovania – 25% z kalkulovanej ceny
 - c) III. etapa spracovania – 20% z kalkulovanej ceny
 - d) IV. etapa spracovania – zbytok nevyplatené celkovej ceny, pričom budú dodržané podmienky prípadných zmien, tak ako je uvedené v článku IV. zmluvy.
2. Platba za I.- IV. etapu bude uskutočnená za základe faktúry predloženej objednávateľovi a to v dvoch vyhotoveniach.

Súčasťou faktúry za I. a II. etapu bude zápis o kontrole úplnosti a správnosti vyhotovený objednávateľom.

Súčasťou faktúry za III. etapu bude zápis o kontrole úplnosti a správnosti vyhotovený správnym orgánom.

Faktúra za IV. etapu bude predložená na základe dodatku v zmysle článku IV. ods. 5.
3. Splatnosť faktúry je 30 dní, pričom lehota splatnosti začne plynúť dňom jej doručenia objednávateľovi.
4. Objednávateľ a zhotoviteľ sa zaväzujú, že dodatkom k tejto zmluve upravia termíny jednotlivých etáp a dokončenie diela v návaznosti na štátny rozpočet objednávateľa.

VI.

Ďalšie podmienky.

1. Zhotoviteľ sa zaväzuje vyhotoviť dielo na svoje náklady a na svoje nebezpečenstvo.
2. Zhotoviteľ sa zaväzuje zapracovať do diela údaje vyplývajúce z námietok účastníkov konania, o ktorých rozhodne správny orgán.
3. Objednávateľ je oprávnený kontrolovať vykonávanie diela a ak zistí, že zhotoviteľ vykonáva práce v rozpore s dohodnutými podmienkami, je oprávnený žiadať od zhotoviteľa odstránenie chýb vzniknutých chybným plnením alebo použiť ďalší postup podľa zákona.
4. Podklady poskytnuté pre zhotovenie diela správnym orgánom je zhotoviteľ oprávnený použiť len na účely zhotovenia diela a sú dôverné. Zhotoviteľ sa zaväzuje zachovávať

mlčanlivosť, podklady nezverejňovať a ani neposkytovať údaje a informácie z týchto podkladov tretím osobám.

5. Zhotoviteľ je povinný vrátiť pri odovzdaní diela všetky podklady a doklady použité pri zhotovení diela správne orgánu. O odovzdaní a prevzatí príslušných podkladov a dokladov bude spísaná zápisnica zhotoviteľom a správne orgánom.
6. Správne orgán poskytne zhotoviteľovi podklady z katastrálneho operátu, ktoré sú potrebné na zostavenie registra v termíne dohodnutom so zhotoviteľom. V prípade, že dohoda sa neuskutoční, podklady mu budú poskytnuté do dvoch mesiacov od podpísania tejto zmluvy obidvomi zmluvnými stranami.
7. Správne orgán sa zaväzuje zriadiť komisiu na obnovu evidencie pozemkov a právnych vzťahov k nim a začať konanie pre zostavenie ROEP do 60 dní od podpísania tejto zmluvy.
8. Správne orgán stanoví a prerokuje za účasti zhotoviteľa špecifické podmienky podľa § 8 MN na spracovanie ROEP v termíne do dvoch mesiacov od podpísania tejto zmluvy.
9. V prípade zmeny alebo doplnenia predpisov špecifikovaných v článku II. ods. 2 zmluvy, je zhotoviteľ povinný ich pri vypracovaní ROEP dodržať.

VII.

Porušenie zmluvných povinností a sankcie za ich porušenie.

1. Odstúpenie sa riadi príslušnými ustanoveniami § 344 a nasl. Obchodného zákonníka a Občianskeho zákonníka.
2. V prípade, že zhotoviteľ nedodrží niektorú z lehôt ukončenia etapy spracovania diela uvedenú v článku III. tejto zmluvy, je povinný zaplatiť objednávateľovi zmluvnú pokutu takto:
 - 3 % z ceny za príslušnú etapu spracovania za prvý aj započatý mesiac omeškania,
 - 5 % z ceny za príslušnú etapu spracovania za každý ďalší začatý mesiac omeškania.
3. Pre posudzovanie a odstraňovanie prípadných väd diela platia príslušné ustanovenia Obchodného zákonníka.
4. V prípade neodstránenia väd (chýb a nedostatkov) do 30 dní od výzvy, resp. vrátenia diela na opravu zhotoviteľovi, je zhotoviteľ povinný zaplatiť zmluvnú pokutu vo výške 3 % z kalkulovanej ceny za príslušnú etapu. Ak odstránenie chýb a nedostatkov bude trvať viac ako dva mesiace, pokuta sa zvýši na 5 % za každý ďalší začatý mesiac.
5. V prípade, že dielo alebo jeho časť nebude možné vypracovať a odovzdať v lehotách dohodnutých v článku III. tejto zmluvy z dôvodov spôsobených správne orgánom, lehota sa primerane zmení dodatkom k tejto zmluve. Podľa tohoto ustanovenia sa postupuje aj v prípade nedodržania lehôt spôsobených správne orgánom, určených v článku VI. ods. 6,7,8.

6. V prípade nedodržania splatnosti faktúry uvedenej v článku V. ods. 3 môže zhotoviteľ uplatniť úrok z omeškania:
- 3 % z fakturovanej ceny za prvý aj započatý mesiac omeškania
 - 5 % z fakturovanej ceny za každý ďalší začatý mesiac omeškania.

VIII.

Záruka za kvalitu (Záručná doba) .

1. Zhotoviteľ sa zaväzuje odstrániť vady diela ním spôsobené a zistené po schválení registra správnym orgánom do 30 dní od ich oznámenia zhotoviteľovi.
2. Vady uvedené v bode 1 odstráni zhotoviteľ na vlastné náklady.
3. Túto záruku uvedenú v bode 1 a 2 zhotoviteľ preberá na seba po dobu **36 mesiacov** v súlade s § 7, ods. 6 zákona č. 180/1995 Z.z. v znení zákona č. 419/2002 Z. z.


IX.

Záverečné ustanovenia.

1. Zmluvné vzťahy neupravené touto zmluvou sa riadia príslušnými ustanoveniami Obchodného zákonníka a Občianskeho zákonníka.
2. Obsah zmluvy je možné zmeniť formou písomného dodatku podpísaného obidvomi zmluvnými stranami.
3. Zmluvné strany prehlasujú, že si zmluvu prečítali, s jej obsahom súhlasia a na znak súhlasu ju podpisujú.
4. Táto zmluva je vyhotovená v štyroch vyhotoveniach, z ktorých každé má povahu prvopisu. Dve vyhotovenia zmluvy obdrží zhotoviteľ a po jednom vyhotovení zmluvy obdrží objednávateľ a správny orgán.
5. Táto zmluva nadobúda účinnosť podpisom obidvoch zmluvných strán.

V Trnave, dňa 22.6.2004

Objednávateľ




Ing. Monika Švecová
prednostka

Zhotoviteľ



Ján Rokonal
konateľ spoločnosti



Dodatok č. 1

k zmluve o dielo č. 12/2004 zo dňa 22. júna 2004, predmetom ktorej je vypracovanie a odovzdanie registra obnovenej evidencie pozemkov v katastrálnom území **Horné Saliby**, okres **Galanta**.

I.

Zmluvné strany

1/ Objednávateľ: Katastrálny úrad v Trnave

Sídlo: Vajanského 2, 917 01 Trnava
Zastúpený: Ing. Monika Švecová-prednostka
Bankové spojenie: Štátna pokladnica
Číslo účtu: 7000004572/8180-ŠP
IČO: 378 361 96

Osoby oprávnené konať vo veciach tejto zmluvy:
Ing. Mária Slabá, Vajanského 2, 917 01 Trnava
Tel., fax: 033/55 50 141

2/ Zhotoviteľ: GPS spol. s r.o.

Sídlo: 17. novembra 14, 064 01 Stará Ľubovňa
Zastúpený: Ján Rokonal – konateľ spoločnosti
IČO: 317 28 553
IČ DPH: SK2020515211
Bankové spojenie: Slovenská sporiteľňa a.s., Stará Ľubovňa
Číslo účtu: 0530028887/0900
Tel., fax : 052/432 46 90

Osoba zodpovedná za plnenie zmluvy:

Ing. Ladislav Oško, Ján Rokonal, Anton Reľovský

Osoba zodpovedná za plnenie technických a kvalitatívnych požiadaviek:

Ing. Ladislav Oško

Zmluvné strany sa dohodli:

Mení sa znenie čl. III. v bode 2 nasledovne:

- I. etapa:** Spracovanie písomnej časti ROEP, vytvorenie formátu údajov na výmenu informácií (FUVI)
v termíne do: **31. 07. 2006**
- II. etapa:** Spracovanie grafickej-mapovej časti ROEP, vytvorenie výmenného formátu grafických informácií (VGI)
v termíne do: **31. 10. 2006**
- III. etapa:** Zostavenie návrhu ROEP na zverejnenie
v termíne do: **31. 05. 2007**
- IV. etapa:** Vyhodenie ROEP a jeho schválenie správnym orgánom
v termíne do: **30. 09. 2007**

Odôvodnenie zmeny termínu:

- náročnejšie a zdĺhavejšie spracovávanie písomnej a grafickej časti registra z dôvodu väčšieho množstva prídelov


Ostatné ustanovenia zmluvy zostávajú nezmenené.

Dodatok je vyhotovený v štyroch vyhotoveniach, z ktorých každý má povahu prvopisu. Dve vyhotovenia dodatku obdrží zhotoviteľ a po jednom vyhotovení dodatku objednávateľ a správny orgán.

Zmluvné strany súhlasia s obsahom dodatku, čo potvrdzujú svojimi podpismi.

V Tnave dňa: 28. 1. 2005

Za objednávateľa:




.....
Ing. Monika Švecová
prednostka
Katastrálneho úradu v Tnave



GPS spol.s r.o.

17 novembra 14
STARÁ LUBOVŇA
tel.: 052 - 4324690

.....
Ján Rokonal
konateľ spoločnosti



Dodatok č. 2

k zmluve o dielo č. 12/2004 zo dňa 22. júna 2004, k dodatku č. 1 zo dňa 28. septembra 2005, predmetom ktorej je vypracovanie a odovzdanie registra obnovenej evidencie pozemkov v katastrálnom území **Horné Saliby, okres Galanta**.

I.

Zmluvné strany

1/ Objednávateľ: Katastrálny úrad v Trnave

Sídlo: Vajanského 2, 917 01 Trnava
Zastúpený: Ing. Monika Švecová-prednostka
Bankové spojenie: Štátna pokladnica
Číslo účtu: 7000004572/8180-ŠP
IČO: 378 361 96

Osoby oprávnené konať vo veciach tejto zmluvy:
Ing. Mária Slabá, Vajanského 2, 917 01 Trnava
Tel., fax: 033/55 50 141

2/ Zhotoviteľ: GPS spol. s r.o.

Sídlo: 17. novembra 14, 064 01 Stará Ľubovňa
Zastúpený: Ján Rokonal – konateľ spoločnosti
IČO: 317 28 553
IČ DPH: SK2020515211
Bankové spojenie: Slovenská sporiteľňa a.s., Stará Ľubovňa
Číslo účtu: 0530028887/0900
Tel., fax : 052/432 46 90

Osoba zodpovedná za plnenie zmluvy:

Ing. Ladislav Oško, Ján Rokonal, Anton Reľovský

Osoba zodpovedná za plnenie technických a kvalitatívnych požiadaviek:

Ing. Ladislav Oško

Zmluvné strany sa dohodli:

Mení sa znenie čl. III. v bode 2 nasledovne:

- I. etapa:** Spracovanie písomnej časti ROEP, vytvorenie formátu údajov na výmenu informácií (FUVI)
v termíne do: **28. 02. 2007**
- II. etapa:** Spracovanie grafickej-mapovej časti ROEP, vytvorenie výmenného formátu grafických informácií (VGI)
v termíne do: **28. 02. 2007**
- III. etapa:** Zostavenie návrhu ROEP na zverejnenie
v termíne do: **31. 10. 2007**
- IV. etapa:** Vyhotovenie ROEP a jeho schválenie správnym orgánom
v termíne do: **28. 02. 2008**

Odôvodnenie zmeny termínu:

Došetrenie veľkého množstva výmerov o prídelení do vlastníctva presídlencov z Maďarska do ČSR podľa medzištátnej dohody o vzájomnej výmene obyvateľstva č. 145/1946 a z dôvodu uvedenom v čl. V, ods. 4 zmluvy o dielo.


Ostatné ustanovenia zmluvy zostávajú nezmenené.


Dodatok je vyhotovený v štyroch vyhotoveniach, z ktorých každý má povahu prvopisu. Dve vyhotovenia dodatku obdrží zhotoviteľ a po jednom vyhotovení dodatku objednávateľ a správny orgán.

Zmluvné strany súhlasia s obsahom dodatku, čo potvrdzujú svojimi podpismi.

V Trnave dňa: 19. 06. 2006

Za objednávateľa:




.....
Ing. Monika Švecová
prednostka

Katastrálneho úradu v Trnave



GPS spol. s r.o.
Nám. sv. Mikuláša
Zadné traktý 1721/26A
064 01 Stará Ľubovňa
tel.: 052 - 4324690


.....
Ján Rokonal

konateľ spoločnosti

Dodatok č. 3

k zmluve o dielo č. 12/2004 zo dňa 22. júna 2004, k dodatku č. 1 zo dňa 28. septembra 2005, k dodatku č. 2 zo dňa 19. júna 2006 predmetom, ktorej je vypracovanie a odovzdanie registra obnovenej evidencie pozemkov v katastrálnom území **Horné Saliby, okres Galanta**.

I.

Zmluvné strany

1/ Objednávateľ: Katastrálny úrad v Trnave

Sídlo: Vajanského 2, 917 01 Trnava
Zastúpený: Ing. Monika Švecová-prednostka
Bankové spojenie: Štátna pokladnica
Číslo účtu: 7000004572/8180-ŠP
IČO: 378 361 96

Osoby oprávnené konať vo veciach tejto zmluvy:
Ing. Mária Kubánova, Vajanského 2, 917 01 Trnava
Tel., fax: 033/55 50 141

2/ Zhotoviteľ: GPS spol. s r. o.

Sídlo: Nám. sv. Mikuláša, Zadné trakty 1721/26A, 064 01 Stará Ľubovňa
Zastúpený: Anton Reľovský – konateľ spoločnosti
IČO: 317 28 553
IČO DPH: SK2020515211
Bankové spojenie: Slovenská sporiteľňa a.s, Stará Ľubovňa
Číslo účtu: 0530028887/0900
Tel., fax: 052/432 46 90

Osoba zodpovedná za plnenie zmluvy:

Ing. Ladislav Oško , Anton Reľovský, Ján Rokonal

Osoba zodpovedná za plnenie technických a kvalitatívnych požiadaviek:

Ing. Ladislav Oško

Zmluvné strany sa dohodli:

Mení sa znenie čl. III. v bode 2 nasledovne:

- I. etapa:** Spracovanie písomnej časti ROEP, vytvorenie formátu údajov na výmenu informácií (FUVI)
v termíne do: **30. 04. 2007**
- II. etapa:** Spracovanie grafickej -mapovej časti ROEP, vytvorenie výmenného formátu grafických informácií (VGI)
v termíne do: **30. 04. 2007**
- III. etapa:** Zostavenie návrhu ROEP na zverejnenie
v termíne do: **31. 10. 2007**
- IV. etapa:** Vyhodenie ROEP a jeho schválenie správnym orgánom
v termíne do: **28. 02. 2008**

Odôvodnenie zmeny termínu:

Došetrenie veľkého množstva parciel C-KN, ktoré v ISKN existujú a v katastrálnych mapách sa nenachádzajú.


Ostatné ustanovenia zmluvy zostávajú nezmenené.

Dodatok je vyhotovený v štyroch vyhotoveniach, z ktorých každý má povahu prvopisu. Dve vyhotovenia dodatku obdrží zhotoviteľ a po jednom vyhotovení dodatku objednávateľ a správny orgán.

Zmluvné strany súhlasia s obsahom dodatku, čo potvrdzujú svojimi podpismi.

V Trnave dňa: *24. 1. 2007*


Za objednávateľa:



Ing. Monika Švecová
Prednostka
Katastrálneho úradu v Trnave



GPS spol.s r.o.
Nám. sv. Mikuláša
Zadné traktý 1721/26A
064 01 Stará Ľubovňa
tel. 052 - 4324690



Anton Reľovský
konateľ spoločnosti

Handwritten signature

Dodatok č. 4

k zmluve o dielo č. 12/2004 zo dňa 22. júna 2004, k dodatku č. 1 zo dňa 28. septembra 2005, k dodatku č. 2 zo dňa 19. júna 2006, k dodatku č. 3 zo dňa 27. februára 2007, predmetom ktorej je vypracovanie a odovzdanie registra obnovenej evidencie pozemkov v katastrálnom území **Horné Saliby, okres Galanta**.

I.

Zmluvné strany

1/ Objednávateľ: Katastrálny úrad v Trnave

Sídlo: Vajanského 2, 917 01 Trnava
Zastúpený: JUDr. Ján Fančovič - prednosta
Bankové spojenie: Štátna pokladnica
Číslo účtu: 7000004572/8180-ŠP
IČO: 378 361 96

2/ Zhotoviteľ: GPS spol. s r.o.

Sídlo: Nám. sv. Mikuláša, Zadné trakty 1721/26A, 064 01 Stará Ľubovňa
Zastúpený: Ján Rokonal – konateľ spoločnosti
IČO: 317 28 553
IČ DPH: SK2020515211
Bankové spojenie: Slovenská sporiteľňa a.s., Stará Ľubovňa
Číslo účtu: 0530028887/0900
Tel., fax : 052/432 46 90
Osoba zodpovedná za plnenie zmluvy:
Ing. Ladislav Oško, Ján Rokonal, Anton Reľovský
Osoba zodpovedná za plnenie technických a kvalitatívnych požiadaviek:
Ing. Ladislav Oško

Zmluvné strany sa dohodli:

Mení sa znenie čl. I v bode 1:

Osoby oprávnené konať vo veciach tejto zmluvy:
Ing. Ingrid Močková

Mení sa znenie čl. III. v bode 2 nasledovne:

III. etapa: Zostavenie návrhu ROEP na zverejnenie
v termíne do: **31. 03. 2008**

IV. etapa: Vyhotovenie ROEP a jeho schválenie správnym orgánom
v termíne do: **31. 07. 2008**

Odôvodnenie zmeny termínu:

- pri vykonaní predbežnej kontroly na Správe katastra v Galante na podklade zaslania FUVI a VGI súborov zhotoviteľom bolo zistené veľké množstvo chýb, zápis parciel bez uvedenia vlastníckych vzťahov, nesprávne výmery, chýbajúce parcely
- nedostatočná výška finančných prostriedkov v štátnom rozpočte na rok 2007

Ostatné ustanovenia zmluvy zostávajú nezmenené.

Dodatok je vyhotovený v štyroch vyhotoveniach, z ktorých každý má povahu prvopisu. Dve vyhotovenia dodatku obdrží zhotoviteľ a po jednom vyhotovení dodatku objednávateľ a správny orgán.

Zmluvné strany súhlasia s obsahom dodatku, čo potvrdzujú svojimi podpismi.

V Trnave dňa: 22. 10. 2007

Za objednávateľa:

Za zhotoviteľa:



.....
JUDr. Ján Fančovič
prednosta

Katastrálneho úradu v Trnave



GPS spol. s r.o.

Nám. sv. Mikuláša
Zadné traky 1721/26A
064 01 Stará Ľubovňa
tel.. 052 - 4324690


.....
Ján Rokonal
konateľ spoločnosti

Dodatok č. 5

k zmluve o dielo č. 12/2004 zo dňa 22. júna 2004, k dodatku č. 1 zo dňa 28. septembra 2005, k dodatku č. 2 zo dňa 19. júna 2006, k dodatku č. 3 zo dňa 27. februára 2007, k dodatku č. 4 zo dňa 22. októbra 2007, predmetom ktorej je vypracovanie a odovzdanie registra obnovenej evidencie pozemkov v katastrálnom území **Horné Saliby, okres Galanta**.

I.

Zmluvné strany

1/ Objednávateľ: Katastrálny úrad v Trnave

Sídlo: Vajanského 2, 917 01 Trnava
Zastúpený: JUDr. Ján Fančovič - prednosta
Bankové spojenie: Štátna pokladnica
Číslo účtu: 7000004572/8180-ŠP
IČO: 378 361 96

2/ Zhotoviteľ: GPS spol. s r.o.

Sídlo: Nám. sv. Mikuláša, Zadné trakty 1721/26A, 064 01 Stará Ľubovňa
Zastúpený: Ján Rokonal – konateľ spoločnosti
IČO: 317 28 553
IČ DPH: SK2020515211
Bankové spojenie: Slovenská sporiteľňa a.s., Stará Ľubovňa
Číslo účtu: 0530028887/0900
Tel., fax : 052/432 46 90
Osoba zodpovedná za plnenie zmluvy:
Ing. Ladislav Oško, Ján Rokonal, Anton Reľovský
Osoba zodpovedná za plnenie technických a kvalitatívnych požiadaviek:
Ing. Ladislav Oško

Zmluvné strany sa dohodli:

Mení sa znenie čl. III. v bode 2 nasledovne:

III. etapa: Zostavenie návrhu ROEP na zverejnenie
v termíne do: **31. 07. 2008**

IV. etapa: Vyhotovenie ROEP a jeho schválenie správnym orgánom
v termíne do: **30. 11. 2008**

Odôvodnenie zmeny termínu:

- nedodanie archívnych materiálov zo Štátneho archívu v Bratislave v požadovanom termíne, z dôvodu technickej kapacity a malého počtu pracovníkov
- kontrolný program nie je zosúladený na dielové parcely z dôvodu nepomeru výmer dielov
- Správa katastra v Galante je pilotným pracoviskom pri nasadení VÚK



Ostatné ustanovenia zmluvy zostávajú nezmenené.

Dodatok je vyhotovený v štyroch vyhotoveniach, z ktorých každý má povahu prvopisu. Dve vyhotovenia dodatku obdrží zhotoviteľ a po jednom vyhotovení dodatku objednávateľ a správny orgán.

Zmluvné strany súhlasia s obsahom dodatku, čo potvrdzujú svojimi podpismi.

V Trnave dňa: 28. 03. 2008

Za objednávateľa:



JUDr. Ján Fančovič
prednosta
Katastrálneho úradu v Trnave

Za zhotoviteľa:



GPS spol. s r.o.
Nám. sv. Mikuláša
Zadné traktý 1721/26A
064 01 Stará Ľubovňa
tel. 052 - 4324590



Ján Rokonal
konateľ spoločnosti

Dodatok č. 6

k zmluve o dielo č. 12/2004 zo dňa 22. júna 2004, k dodatku č. 1 zo dňa 28. septembra 2005, k dodatku č. 2 zo dňa 19. júna 2006, k dodatku č. 3 zo dňa 27. februára 2007, k dodatku č. 4 zo dňa 22. októbra 2007, k dodatku č. 5 zo dňa 28. marca 2008, predmetom ktorej je vypracovanie a odovzdanie registra obnovenej evidencie pozemkov v katastrálnom území **Horné Saliby, okres Galanta.**

I.

Zmluvné strany

1/ Objednávateľ: Katastrálny úrad v Trnave

Sídlo: Vajanského 2, 917 01 Trnava
Zastúpený: JUDr. Ján Fančovič - prednosta
Bankové spojenie: Štátna pokladnica
Číslo účtu: 7000004572/8180-ŠP
IČO: 378 361 96

2/ Zhotoviteľ: GPS spol. s r.o.

Sídlo: Nám. sv. Mikuláša, Zadné trakty 1721/26A, 064 01 Stará Ľubovňa
Zastúpený: Ján Rokonal – konateľ spoločnosti
IČO: 317 28 553
IČ DPH: SK2020515211
Bankové spojenie: Slovenská sporiteľňa a.s., Stará Ľubovňa
Číslo účtu: 0530028887/0900
Tel., fax : 052/432 46 90

Osoba zodpovedná za plnenie zmluvy:

Ing. Ladislav Oško, Ján Rokonal, Anton Reľovský

Osoba zodpovedná za plnenie technických a kvalitatívnych požiadaviek:

Ing. Ladislav Oško

Zmluvné strany sa dohodli:

Mení sa znenie čl. III. v bode 2 nasledovne:

III. etapa: Zostavenie návrhu ROEP na zverejnenie
v termíne do: **30. 04. 2009**

IV. etapa: Vyhodenie ROEP a jeho schválenie správnym orgánom
v termíne do: **31. 07. 2009**

Odôvodnenie zmeny termínu:

- Správa katastra v Galante po zavedení novej aplikácie VÚK nedokázala vydať zhotoviteľovi korektné FUVI na vykonanie kontroly
- v súčasnosti, po dodaní databázy, zhotoviteľ potrebuje čas na zosúladenie údajov

Ostatné ustanovenia zmluvy zostávajú nezmenené.

Dodatok je vyhotovený v štyroch vyhotoveniach, z ktorých každý má povahu prvopisu. Dve vyhotovenia dodatku obdrží zhotoviteľ a po jednom vyhotovení dodatku objednávateľ a správny orgán.

Zmluvné strany súhlasia s obsahom dodatku, čo potvrdzujú svojimi podpismi.

V Trnave dňa: 28. 07. 2008

Za objednávateľa:

Za zhotoviteľa:


JUDr. Ján Fančovič
prednosta

Katastrálneho úradu v Trnave



GPS spol.s r.o.
Nám. sv. Mikuláša
Zadné trakty 1721/26A
064 01 Stará Ľubovňa
tel.. 052 - 4324690

Ján Rokonal
konateľ spoločnosti



Dodatok č. 7

k zmluve o dielo č. 12/2004 zo dňa 22. júna 2004, k dodatku č. 1 zo dňa 28. septembra 2005, k dodatku č. 2 zo dňa 19. júna 2006, k dodatku č. 3 zo dňa 27. februára 2007, k dodatku č. 4 zo dňa 22. októbra 2007, k dodatku č. 5 zo dňa 28. marca 2008, k dodatku č. 6 zo dňa 28. júla 2008, predmetom ktorej je vypracovanie a odovzdanie registra obnovenej evidencie pozemkov v katastrálnom území **Horné Saliby, okres Galanta**.

I.

Zmluvné strany

1/ Objednávateľ: Katastrálny úrad v Trnave

Sídlo: Vajanského 2, 917 01 Trnava
Zastúpený: JUDr. Ján Fančovič - prednosta
Bankové spojenie: Štátna pokladnica
Číslo účtu: 7000004572/8180-ŠP
IČO: 378 361 96

2/ Zhotoviteľ: GPS spol. s r.o.

Sídlo: Nám. sv. Mikuláša, Zadné trakty 1721/26A, 064 01 Stará Ľubovňa
Zastúpený: Ján Rokonal – konateľ spoločnosti
IČO: 317 28 553
IČ DPH: SK2020515211
Bankové spojenie: Slovenská sporiteľňa a.s , Stará Ľubovňa
Číslo účtu: 0530028887/0900
Tel., fax : 052/432 46 90
Osoba zodpovedná za plnenie zmluvy:
Ing. Ladislav Oško, Ján Rokonal, Anton Reľovský
Osoba zodpovedná za plnenie technických a kvalitatívnych požiadaviek:
Ing. Ladislav Oško

Zmluvné strany sa dohodli:

Mení sa znenie čl. III. v bode 2 nasledovne:

III. etapa: Zostavenie návrhu ROEP na zverejnenie
v termíne do: **31. 12. 2009**

IV. etapa: Vyhotovenie ROEP a jeho schválenie správnym orgánom
v termíne do: **31. 03. 2010**

Odôvodnenie zmeny termínu:

V zmysle zápisu z pracovného rokovania zo dňa 23. 4. 2009 sa zúčastnené strany (zástupcovia: KÚ v Trnave, Správa katastra Galanta, GPS spol. s r.o.) dohodli na ďalšom postupe pri spracovaní registra.

Ostatné ustanovenia zmluvy zostávajú nezmenené.


Dodatok je vyhotovený v štyroch vyhotoveniach, z ktorých každý má povahu prvopisu. Dve vyhotovenia dodatku obdrží zhotoviteľ a po jednom vyhotovení dodatku objednávateľ a správny orgán.

Zmluvné strany súhlasia s obsahom dodatku, čo potvrdzujú svojimi podpismi.

V Trnave dňa: 24. 04. 2009

Za objednávateľa:

Za zhotoviteľa:



GPS spol. s r.o.
Nám. sv. Mikuláša
Zadné trakty 1721/26A
064 01 Stará Ľubovňa
tel. 052 - 4324690

Ján Fančovič

JUDr. Ján Fančovič
prednosta
Katastrálneho úradu v Trnave

Ján Rokonal

Ján Rokonal
konateľ spoločnosti

Dodatok č. 8

k zmluve o dielo č. 12/2004 zo dňa 22. júna 2004, k dodatku č. 1 zo dňa 28. septembra 2005, k dodatku č. 2 zo dňa 19. júna 2006, k dodatku č. 3 zo dňa 27. februára 2007, k dodatku č. 4 zo dňa 22. októbra 2007, k dodatku č. 5 zo dňa 28. marca 2008, k dodatku č. 6 zo dňa 28. júla 2008, k dodatku č. 7 zo dňa 24. apríla 2009, predmetom ktorej je vypracovanie a odovzdanie registra obnovenej evidencie pozemkov v katastrálnom území **Horné Saliby, okres Galanta**.

I.

Zmluvné strany

1/ Objednávateľ: Katastrálny úrad v Trnave

Sídlo: Vajanského 2, 917 01 Trnava
Zastúpený: JUDr. Ján Fančovič - prednosta
Bankové spojenie: Štátna pokladnica
Číslo účtu: 7000004572/8180-ŠP
IČO: 378 361 96

2/ Zhotoviteľ: GPS spol. s r.o.

Sídlo: Nám. sv. Mikuláša, Zadné trakty 1721/26A, 064 01 Stará Lubovňa
Zastúpený: Ján Rokonal – konateľ spoločnosti
IČO: 317 28 553
IČ DPH: SK2020515211
Bankové spojenie: Slovenská sporiteľňa a.s , Stará Lubovňa
Číslo účtu: 0530028887/0900
Tel., fax : 052/432 46 90

Osoba zodpovedná za plnenie zmluvy:

Ing. Ladislav Oško, Ján Rokonal, Anton Reľovský

Osoba zodpovedná za plnenie technických a kvalitatívnych požiadaviek:

Ing. Ladislav Oško

Zmluvné strany sa dohodli:

Mení sa znenie čl. III. v bode 2 nasledovne:

III. etapa: Zostavenie návrhu ROEP na zverejnenie
v termíne do: **30. 06. 2010**

IV. etapa: Vyhotovenie ROEP a jeho schválenie správnym orgánom
v termíne do: **30. 09. 2010**

Zdôvodnenie zmeny termínu zo strany zhotoviteľa:

- odstránenie nesúlador medzi písomnou časťou ISKN a grafickou časťou registra.

Ostatné ustanovenia zmluvy zostávajú nezmenené.

Dodatok je vyhotovený v štyroch vyhotoveniach, z ktorých každý má povahu prvopisu. Dve vyhotovenia dodatku obdrží zhotoviteľ a po jednom vyhotovení dodatku objednávateľ a správny orgán.

Zmluvné strany súhlasia s obsahom dodatku, čo potvrdzujú svojimi podpismi.

V Tnave dňa: 14. 12. 2009

Za objednávateľa:

Za zhotoviteľa:



GPS spol.s r.o.
Nám. sv. Mikuláša
Zadné trakty 1721/28A
064 01 Stará Ľubovňa
tel.. 052 - 4324690

JUDr. Ján Fančovič
prednosta
Katastrálneho úradu v Tnave

Ján Rokonal
konateľ spoločnosti