

DODATOK č. 3

k zmluve o dielo číslo **7/2006-ROEP** zo dňa 27.12.2006 v znení dodatkov č. 1 a 2, predmetom ktorej je zhotovenie registra obnovenej evidencie pozemkov v katastrálnom území **Gruzovce**, okres Humenné.

Zmluvné strany:

Objednávateľ: Katastrálny úrad v Prešove, Konštantínova 6, 080 01 Prešov

a

Zhotoviteľ: Ing. Jozef Fencák, F - Geodet, 067 82 Dlhé nad Cirochou č. 79

sa v zmysle článku X. ods. 1 citovanej zmluvy o dielo dohodli na tomto dodatku:

Mení sa znenie Čl. III. ods. 1 a 3 zmluvy o dielo takto:

Čl. III. VYKONANIE DIELA

1. Zhotoviteľ splní záväzok vykonať dielo uvedené v Čl. II. tejto zmluvy v lehote do **30. septembra 2008** jeho odovzdaním objednávateľovi v sídle Správy katastra Humenné.
3. Dielo sa spracuje v spracovateľských etapách a v stanovených lehotách takto:
 - I. etapa: Spracovanie písomnej časti registra a vytvorenie formátu údajov na výmenu informácií (FUVI),
 - zisťovanie údajov o vlastníkoch a vlastníckych vzťahoch podľa pozemkovej knihy, listov vlastníctva a z iných listín preukazujúcich vlastnícke práva k nehnuteľnostiam a ich zaznamenanie vo vzťahu k nehnuteľnostiamv termíne do: **etapa ukončená.**
 - II. etapa: Spracovanie grafickej - mapovej časti registra, vytvorenie výmenného formátu grafických informácií (VGI), zapracovanie údajov BPEJ do registra, zosúladenie údajov písomnej a grafickej časti registra
v termíne do: **etapa ukončená.**
 - III. etapa: Zostavenie návrhu registra
 - zostavenie písomnej časti registra v predpísanej tabuľkovej forme,
 - vyhotovenie jedného exempláru grafickej časti registra,
 - vyhotovenie výpisov z registra pre doručenie účastníkom konania,
 - vykonanie kontrol a odstránenie chýbv termíne do: **etapa ukončená.**
 - IV. etapa: Vyhotovenie registra a jeho schválenie
 - uverejnenie návrhu registra na verejné nahliadnutie v obci,
 - zapracovanie podaných námietok proti výpisom, ktorým správa katastra vyhovel v návrhu registra,
 - tlač zostáv písomnej časti registra,
 - tlač grafických častí registra,
 - väzba, overenie a expedícia písomných a grafických častí registra správe katastra,
 - schválenie registrav termíne do: **30.9.2008.**

I., II. a III. etapa sa považujú za skončené dňom prevzatia správou katastra, o čom sa spíše protokol. IV. etapa sa považuje za skončenú a odovzdanú dňom schválenia registra správou katastra.

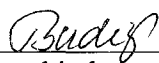
Ostatné ustanovenia tejto zmluvy o dielo ostávajú nezmenené.


Tento dodatok je vyhotovený v piatich rovnopisoch a je nedeliteľnou súčasťou zmluvy o dielo číslo **7/2006-ROEP** zo dňa 27.12.2006 v znení dodatkov č. 1 a 2. Tri rovnopisy dodatku obdrží objednávateľ, dva rovnopisy obdrží zhotoviteľ.

Zmluvné strany so zmenami uvedenými v tomto dodatku súhlasia v celom rozsahu a na znak súhlasu ho potvrdzujú svojimi podpismi.


V Prešove dňa 8.4.2008

V Dlhom n. C. dňa 19.4.2008


objednávateľ
JUDr. Mária Berdisová
prednostka



F-GEODET
Geodetická kancelária
Dlhé nad Cirochou č. 79
067 82 DLHÉ NAD CIROCHOU
IČO:37002341 ☎ 0905 334 894


zhotoviteľ