

## DODATOK č. 9

k zmluve o dielo číslo **05/2006 - ROEP** zo dňa 1.2.2007 v znení dodatkov č. 1 až 8, predmetom ktorej je zhotovenie registra obnovenej evidencie pozemkov v katastrálnom území **Šašová**, okres Bardejov.

### Zmluvné strany:

**Objednávateľ:** Katastrálny úrad v Prešove, Konštantínova 6, P. O. Box 97, 080 01 Prešov

**Zhotoviteľ:** **AGROCONS Banská Bystrica, s. r. o., Skuteckého 30, 974 01 Banská Bystrica**

sa v zmysle Čl. X. ods. 1 citovanej zmluvy o dielo dohodli na tomto dodatku:

Mení sa znenie Čl. I. ods. 1, Čl. IV. ods. 2 a Čl. V. ods. 1 zmluvy o dielo takto:

### Čl. I. ZMLUVNÉ STRANY

**1. Objednávateľ:** **Katastrálny úrad v Prešove**  
Sídlo: Konštantínova 6, P. O. Box 97, 080 01 Prešov  
Zastúpený: JUDr. Adrián Poštha, prednosta  
Bankové spojenie: Štátna pokladnica Bratislava  
Číslo účtu: 7000004337/8180  
IČO: 37870173  
DIČ: 2021622988  
Číslo telefónu: 051/2818500  
Číslo faxu: 051/77 32 234  
e-mail: kupopr@skgeodesy.sk  
Osoby oprávnené konať vo veciach tejto zmluvy:

- zmluvné vzťahy: 1. Ing. Alena Tomková, vedúca technického odboru Katastrálneho úradu v Prešove, č. tel. 051/2818510

2. Ing. Miroslav Semančík, technický odbor Katastrálneho úradu v Prešove, č. tel. 051/2818515

- technické otázky: JUDr. Daniel Švirík, riaditeľ Správy katastra Bardejov

### Čl. IV. CENA ZA DIELO

2. Za vyhotovenie diela objednávateľ zaplatí zhotoviteľovi dohodnutú cenu za dielo, stanovenú podľa § 3 ods. 1 zákona NR SR Č. 18/1996 Z.z. o cenách, t.j. **6 673,72 €** (201 052,60 Sk), slovom šesťtisícšesťstosedemdesiattri 73/100 €. Cena za dielo bola upravená z dôvodu výrazného nárastu počtu parciel predmetu konania z 529 parciel na **1 165** parciel a z dôvodu výskytu parciel predmetu konania so zvýšenou náročnosťou spracovania, t. j. **703** parciel. Cena za jednu parcelu predmetu konania bola určená ako podiel pôvodnej ceny za spracovanie ROEP (2 599,08 €) k predpokladanému počtu parciel predmetu konania (529 parciel) t. j. **4,91 €** (148,- Sk), čo predstavuje 20,73% z priemernej ceny odporúčanej Komorou geodetov a kartografov SR (23,70 €) za parcelu predmetu konania v k. ú. so

stavom operátu uvedenom v § 3 ods. 1 písm. b) zákona NR SR č. 180/1995 Z. z. o niektorých opatreniach na usporiadanie vlastníctva k pozemkom. Cena za jednu parcelu predmetu konania so zvýšenou náročnosťou spracovania bola určená ako 20,73% z priemernej ceny odporúčanej Komorou geodetov a kartografov SR (30,22 €) za parcelu predmetu konania v k. ú. so stavom operátu uvedenom v § 3 ods. 1 písm. c) zákona NR SR č. 180/1995 Z. z. o niektorých opatreniach na usporiadanie vlastníctva k pozemkom t. j. **6,26 € (188,70 Sk)**.

## Čl. V. PLATENIE DIELA


1. Zmluvné strany sa dohodli na úhrade ceny za dielo takto:
  - a) po skončení I. etapy spracovania registra čiastku **649,77 € (19 575,- Sk)**,
  - b) po skončení II. etapy spracovania registra čiastku **649,77 € (19 575,- Sk)**,
  - c) po skončení III. etapy spracovania registra čiastku **649,77 € (19 575,- Sk)**,
  - d) po skončení IV. etapy spracovania zostatok nevyplatennej ceny za dielo stanovenej podľa Čl. IV. ods. 2 tejto zmluvy, t.j. **4 724,41 € (142 327,60 Sk)**.


Ostatné ustanovenia tejto zmluvy o dielo ostávajú nezmenené.

Tento dodatok je vyhotovený v piatich rovnopisoch a je nedeliteľnou súčasťou zmluvy o dielo číslo **05/2006 - ROEP** zo dňa 1.2.2007 v znení dodatkov č. 1 až 8. Tri rovnopisy dodatku obdrží objednávateľ, dva rovnopisy dodatku obdrží zhotoviteľ.

Zmluvné strany so zmenami uvedenými v tomto dodatku súhlasia v celom rozsahu a na znak súhlasu ho potvrdzujú svojimi podpismi.


V Prešove dňa 10.2.2010

  
objednávateľ  
JUDr. Adrián Roštha  
prednosta



V Banskej Bystrici dňa  
**AGROCONS Banská Bystrica**

s.r.o.  
Skuteckého 30  
974 01 Banská Bystrica

  
zhotoviteľ