

## DODATOK č. 4

k zmluve o dielo číslo **05/2006 - ROEP** zo dňa 1.2.2007 v znení dodatkov č. 1 až 3, predmetom ktorej je zhotovenie registra obnovennej evidencie pozemkov v katastrálnom území **Šašová**, okres Bardejov.

**Zmluvné strany:**

**Objednávateľ:** Katastrálny úrad v Prešove, Konštantínova 6, P. O. Box 97, 080 01 Prešov

**a**

**Zhotoviteľ:** AGROCONS Banská Bystrica, s. r. o., Skuteckého 30, 974 01 Banská Bystrica

sa v zmysle článku X. ods. 1 citovanej zmluvy o dielo dohodli na tomto dodatku:

Mení sa znenie Čl. I. ods. 1 a Čl. III. ods. 1 a 3 zmluvy o dielo takto:

### Čl. I. ZMLUVNÉ STRANY

1. **Objednávateľ:** Katastrálny úrad v Prešove  
Sídlo: Konštantínova 6, P. O. Box 97, 080 01 Prešov  
Zastúpený: JUDr. Mária Berdisová, prednostka  
Bankové spojenie: Štátna pokladnica Bratislava  
Číslo účtu: 7000004337/8180  
IČO: 37870173  
DIČ: 2021622988  
Číslo telefónu: 051/2818500  
Číslo faxu: 051/77 32 234  
e-mail: kupoto@skgeodesy.sk  
Osoby oprávnené konať vo veciach tejto zmluvy:
- zmluvné vzťahy: 1. Ing. Alena Tomková, vedúca technického odboru Katastrálneho úradu v Prešove, č. tel. 051/2818510.
2. Ing. Miroslav Semančík, technický odbor Katastrálneho úradu v Prešove, č. tel. 051/2818515.
- technické otázky: JUDr. Daniel Švirik, riaditeľ Správy katastra Bardejov

### Čl. III. VYKONANIE DIELA

1. Zhotoviteľ splní záväzok vykonať dielo uvedené v Čl. II. tejto zmluvy v lehote do **30. apríla 2009** jeho odovzdaním objednávateľovi v sídle správy katastra.
3. Dielo sa spracuje v spracovateľských etapách a v stanovených lehotách takto:
- I. etapa: Spracovanie písomnej časti registra a vytvorenie formátu údajov na výmenu informácií (FUVI),
- zisťovanie údajov o vlastníkoch a vlastníckych vzťahoch podľa pozemkovej knihy, listov vlastníctva a z iných listín preukazujúcich vlastnícke práva k nehnuteľnostiam a ich zaznamenanie vo vzťahu k nehnuteľnostiam

v termíne do: **etapa ukončená.**

II. etapa: Spracovanie grafickej - mapovej časti registra, vytvorenie výmenného formátu grafických informácií (VGI), zapracovanie údajov BPEJ do registra, zosúladienie údajov písomnej a grafickej časti registra

v termíne do: **etapa ukončená.**

III. etapa: Zostavenie návrhu registra

- zostavenie písomnej časti registra v predpísanej tabuľkovej forme,
- vyhotovenie jedného exempláru grafickej časti registra,
- vyhotovenie výpisov z registra pre doručenie účastníkom konania,
- vykonanie kontrol a odstránenie chýb

v termíne do: **15.12.2008.**

IV. etapa: Vyhotovenie registra a jeho schválenie

- uverejnenie návrhu registra na verejné nahliadnutie v obci,
- zapracovanie podaných námietok proti výpisom, ktorým správa katastra vyhovelá v návrhu registra,
- tlač zostáv písomnej časti registra,
- tlač grafických častí registra,
- väzba, overenie a expedícia písomných a grafických častí registra správe katastra,
- schválenie registra

v termíne do: **30.4.2009.**

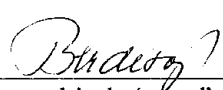
I., II. a III. etapa sa považujú za skončené dňom prevzatia správou katastra, o čom sa spíše protokol. IV. etapa sa považuje za skončenú a odovzdanú dňom schválenia registra správou katastra.


Ostatné ustanovenia tejto zmluvy o dielo ostávajú nezmenené.

Tento dodatok je vyhotovený v piatich rovnopisoch a je nedeliteľnou súčasťou zmluvy o dielo číslo **05/2006 - ROEP** zo dňa 1.2.2007 v znení dodatkov č. 1 až 3. Tri rovnopisy dodatku obdrží objednávateľ, dva rovnopisy dodatku obdrží zhotoviteľ.


Zmluvné strany so zmenami uvedenými v tomto dodatku súhlasia v celom rozsahu a na znak súhlasu ho potvrdzujú svojimi podpismi.

V Prešove dňa 10.7.2008

  
objedávateľ  
JUDr. Mária Berdisová  
prednostka



V Banskej Bystrici dňa 14.7.2008

**OROCONS Banská Bystrica**  
s.r.o.  
Skuteckého 30  
074 01 Banská Bystrica  
  
zhotoviteľ