

### DODATOK č. 3

k zmluve o dielo číslo **20/2007-ROEP** zo dňa 30.1.2008 v znení dodatkov č. 1 a 2, predmetom ktorej je zhotovenie registra obnovenej evidencie pozemkov v katastrálnom území **Šapinec**, okres Svidník.

#### Zmluvné strany:

**Objednávateľ:** Úrad geodézie, kartografie a katastra Slovenskej republiky,  
Chlumeckého 2, P. O. Box 57, 820 12 Bratislava 212

a

**Zhotoviteľ:** Geodet Snina, s. r. o., Partizánska 1057, 069 01 Snina

sa v zmysle Čl. XI. ods. 11.4. citovanej zmluvy o dielo dohodli na tomto dodatku:

Mení sa znenie Čl. I., Čl. IV. ods. 4.1 a Čl. V. ods. 5.1. zmluvy o dielo takto:

#### Článok I. ZMLUVNÉ STRANY

**Objednávateľ :** Úrad geodézie, kartografie a katastra Slovenskej republiky,  
Chlumeckého 2, P. O. Box 57, 820 12 Bratislava 212  
Štatutárny zástupca: JUDr. Štefan Moyzes  
predseda ÚGKK SR

Osoby oprávnené konať vo veciach tejto zmluvy :

- zmluvné vzťahy  
JUDr. Mária Berdisová , prednosta Katastrálneho úradu v Prešove  
č. tel. 051/2818500
- technické otázky  
Ing. Alena Tomková , vedúca technického odboru Katastrálneho úradu  
v Prešove  
č. tel. 051/2818510

JUDr. Jana Brušková, riaditeľka Správy katastra Svidník

IČO: 00166260

Bankové spojenie: Štátna pokladnica č. účtu 7000063046/8180

#### Článok IV. CENA ZA DIELO

- 4.1. Zmluvné strany sa dohodli na cene diela v súlade s ustanoveniami zákona č. 18/1996 Z. z. o cenách.

Cena za dielo bez DPH je **206 016,80 Sk**, slovom dvestošesťtisícšesťnásť 80/100 **Sk**.

Sadzba DPH je 19 %, výška DPH je **39 143,20 Sk**, slovom tridsaťdeväťtisícstoštyridsaťtri 20/100 **Sk**.

Cena za dielo s DPH je **245 160,- Sk**, slovom dvestoštyridsaťpäťtisícstošesťdesiat **Sk**.

Cena za dielo bola stanovená na základe záverov prijatých na kontrolnom dni dňa 3.7.2008. Navýšenie ceny za dielo je z dôvodu rozšírenia predmetu plnenia.

Článok V.  
**PLATOBNÉ PODMIENKY**

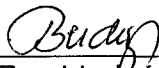
- 5.1. Objednávateľ zaplatí zhotoviteľovi po ukončení jednotlivých etáp diela, tak ako sú špecifikované v článku III. zmluvy:
- a) I. etapa spracovania 10% z ceny za dielo uvedenej v čl. IV. zmluvy, t.j. **24 516,- Sk**,
  - b) II. etapa spracovania 20% z ceny za dielo uvedenej v čl. IV. zmluvy, t.j. **49 032,- Sk**,
  - c) III. etapa spracovania 20% z ceny za dielo uvedenej v čl. IV. zmluvy, t.j. **49 032,- Sk**,
  - d) po schválení registra správou katastra 50% z ceny za dielo uvedenej v čl. IV. zmluvy, t.j. **122 580,- Sk**.


Ostatné ustanovenia tejto zmluvy o dielo ostávajú nezmenené.

Tento dodatok je vyhotovený v piatich rovnopisoch a je nedeliteľnou súčasťou zmluvy o dielo číslo **20/2007-ROEP** zo dňa 30.1.2008 v znení dodatkov č. 1 a 2. Tri rovnopisy dodatku obdrží objednávateľ, dva rovnopisy dodatku obdrží zhotoviteľ.

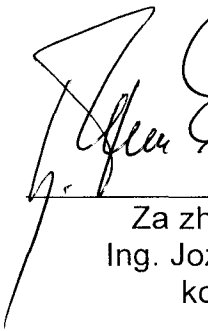
Zmluvné strany so zmenami uvedenými v tomto dodatku súhlasia v celom rozsahu a na znak súhlasu ho potvrdzujú svojimi podpismi.

V Prešove dňa 1.8.2008

  
Za objednávateľa  
JUDr. Mária Berdisová  
prednostka



V Snine dňa 1.8.2008

  
Za zhotoviteľa  
Ing. Jozef Fencák  
konateľ

  
**GEODET SNINA, s.r.o.**  
Partizánska 1057, 069 01 SNINA  
IČO: 36485551, IČ DPH: SK 2020023137  
tel./fax: +421 57 765 9296  
0905 248 983, 0905 339 694