

## DODATOK č. 5

k zmluve o dielo číslo **20/2006-ROEP** zo dňa 27.12.2006 v znení dodatkov č. 1 až 4, predmetom ktorej je zhotovenie registra obnovenej evidencie pozemkov v katastrálnom území **Sol'**, okres Vranov nad Topľou.

### Zmluvné strany:

**Objednávateľ:** Katastrálny úrad v Prešove, Konštantínova 6, 080 01 Prešov

a

**Zhotoviteľ:** Ing. Jozef Fencák, F - Geodet, 067 82 Dlhé nad Cirochou č. 79

sa v zmysle článku X. ods. 1 citovanej zmluvy o dielo dohodli na tomto dodatku:

Mení sa znenie Čl. III. ods. 1 a 3 zmluvy o dielo takto:

### Čl. III. VYKONANIE DIELA

1. Zhotoviteľ splní záväzok vykonať dielo uvedené v Čl. II. tejto zmluvy v lehote do **30. apríla 2009** jeho odovzdaním objednávateľovi v sídle Správy katastra Vranov nad Topľou.
3. Dielo sa spracuje v spracovateľských etapách a v stanovených lehotách takto:
  - I. etapa: Spracovanie písomnej časti registra a vytvorenie formátu údajov na výmenu informácií (FUVI),
    - zisťovanie údajov o vlastníkoch a vlastníckych vzťahoch podľa pozemkovej knihy, listov vlastníctva a z iných listín preukazujúcich vlastnícke práva k nehnuteľnostiam a ich zaznamenanie vo vzťahu k nehnuteľnostiamv termíne do: **etapa ukončená.**
  - II. etapa: Spracovanie grafickej - mapovej časti registra, vytvorenie výmenného formátu grafických informácií (VGI), zapracovanie údajov BPEJ do registra, zosúladenie údajov písomnej a grafickej časti registra  
v termíne do: **etapa ukončená.**
  - III. etapa: Zostavenie návrhu registra
    - zostavenie písomnej časti registra v predpísanej tabuľkovej forme,
    - vyhotovenie jedného exempláru grafickej časti registra,
    - vyhotovenie výpisov z registra pre doručenie účastníkom konania,
    - vykonanie kontrol a odstránenie chýbv termíne do: **31.12.2008.**
  - IV. etapa: Vyhotovenie registra a jeho schválenie
    - uverejnenie návrhu registra na verejné nahliadnutie v obci,
    - zapracovanie podaných námietok proti výpisom, ktorým správa katastra vyhovel v návrhu registra,
    - tlač zostáv písomnej časti registra,
    - tlač grafických častí registra,
    - väzba, overenie a expedícia písomných a grafických častí registra správe katastra,
    - schválenie registrav termíne do: **30.4.2009.**

I., II. a III. etapa sa považujú za skončené dňom prevzatia správou katastra, o čom sa spíše protokol. IV. etapa sa považuje za skončenú a odovzdanú dňom schválenia registra správou katastra.


Ostatné ustanovenia tejto zmluvy o dielo ostávajú nezmenené.


Tento dodatok je vyhotovený v piatich rovnopisoch a je nedeliteľnou súčasťou zmluvy o dielo číslo **20/2006-ROEP** zo dňa 27.12.2006 v znení dodatkov č. 1 až 4. Tri rovnopisy dodatku obdrží objednávateľ, dva rovnopisy obdrží zhotoviteľ.

Zmluvné strany so zmenami uvedenými v tomto dodatku súhlasia v celom rozsahu a na znak súhlasu ho potvrdzujú svojimi podpismi.


V Prešove dňa 2.10.2008

V Dlhom n. C. dňa 12.10.08

  
objednávateľ  
JUDr. Mária Berdšová  
prednostka



**F. GEUDET**  
Geodetická kancelária  
Dlhé n. C. Účelová č. 79  
067 82 Dlhé n. C. ÚČELOVÁ  
IČO:3700234 X IČD:39694

  
zhotoviteľ