

DODATOK č. 4

k zmluve o dielo číslo **20/2006-ROEP** zo dňa 27.12.2006 v znení dodatkov č. 1 až 3, predmetom ktorej je zhotovenie registra obnovenej evidencie pozemkov v katastrálnom území **Sol'**, okres Vranov nad Topľou.

Zmluvné strany:

Objednávateľ: Katastrálny úrad v Prešove, Konštantínova 6, 080 01 Prešov

a

Zhotoviteľ: Ing. Jozef Fencák, F - Geodet, 067 82 Dlhé nad Cirochou č. 79

sa v zmysle článku X. ods. 1 citovanej zmluvy o dielo dohodli na tomto dodatku:

Mení sa znenie Čl. I. ods. 1 a Čl. V. ods. 1 zmluvy o dielo takto:

Čl. I. ZMLUVNÉ STRANY

1. Objednávateľ: Katastrálny úrad v Prešove
Sídlo: Konštantínova 6, 080 01 Prešov, P. O. Box 97
Zastúpený: JUDr. Mária Berdísová, prednostka
Bankové spojenie: Štátna pokladnica Bratislava
Číslo účtu: 7000004337/8180
IČO: 37870173
DIČ: 2021622988
Číslo telefónu: 051/2818500
Číslo faxu: 051/77 32 234
e-mail: kupoto@skgeodesy.sk

Osoby oprávnené konať vo veciach tejto zmluvy:

- zmluvné vzťahy: 1. Ing. Alena Tomková, vedúca technického odboru Katastrálneho úradu v Prešove, č. tel. 051/2818510.
2. Ing. Miroslav Semančík, technický odbor Katastrálneho úradu v Prešove, č. tel. 051/2818515.
- technické otázky: Ing. Marián Onderko, menovaný zastupovaním riaditeľa Správy katastra Vranov nad Topľou.

Čl. V. PLATENIE DIELA

1. Zmluvné strany sa dohodli na úhrade ceny za dielo takto:
- a) po skončení I. etapy spracovania registra čiastku 25 % z ceny za dielo uvedenej v Čl. IV. ods. 2 tejto zmluvy, t.j. **92 500,- Sk (čiastka uhradená)**,
- b) po skončení II. etapy spracovania registra čiastku 25 % z ceny za dielo uvedenej v Čl. IV. ods. 2 tejto zmluvy, t.j. **92 500,- Sk (čiastka uhradená)**,

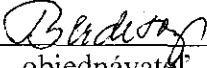
- c) po skončení III. etapy spracovania registra čiastku 25 % z ceny za dielo uvedenej v Čl. IV. ods. 2 tejto zmluvy, t.j. **92 500,- Sk**,
- d) po skončení IV. etapy spracovania zostatok nevyplatennej ceny za dielo stanovenej podľa Čl. IV. ods. 2 tejto zmluvy, t.j. **92 500,- Sk**.


Ostatné ustanovenia tejto zmluvy o dielo ostávajú nezmenené.

Tento dodatok je vyhotovený v piatich rovnopisoch a je nedeliteľnou súčasťou zmluvy o dielo číslo **20/2006-ROEP** zo dňa 27.12.2006 v znení dodatkov č. 1 až 3. Tri rovnopisy dodatku obdrží objednávateľ, dva rovnopisy obdrží zhotoviteľ.

Zmluvné strany so zmenami uvedenými v tomto dodatku súhlasia v celom rozsahu a na znak súhlasu ho potvrdzujú svojimi podpismi.


V Prešove dňa 12.8.2008


objednávateľ
JUDr. Mária Berdišová
prednostka



V Dlhom n. C. dňa 18.8.2008

F-GEODET
Geodetická kancelária
Dlhá n. C. Úroveň č. 79
067 82 DLIHE N. C. PREŠOV
IČO:37002391 IČ DPH: SK2005339694


zhotoviteľ