

DODATOK č. 2

k zmluve o dielo číslo **20/2006-ROEP** zo dňa 27.12.2006 v znení dodatku č. 1, predmetom ktorej je zhotovenie registra obnovej evidencie pozemkov v katastrálnom území **Soľ**, okres Vranov nad Topľou.

Zmluvné strany:

Objednávateľ: Katastrálny úrad v Prešove, Konštantínova 6, 080 01 Prešov

a

Zhotoviteľ: Ing. Jozef Fencák, F - Geodet, 067 82 Dlhé nad Cirochou č. 79

sa v zmysle článku X. ods. 1 citovanej zmluvy o dielo dohodli na tomto dodatku:

Mení sa znenie Čl. XII. ods. 3 zmluvy o dielo takto:

Čl. XII. INÉ DOHODNUTÉ PODMIENKY

3. Správa katastra poskytne podklady z katastrálneho operátu, potrebné na spracovanie registra, v termíne dohodnutom so zhotoviteľom. V prípade, že k dohode nedôjde, podklady budú poskytnuté do dvoch mesiacov od podpisu tejto zmluvy. Správa katastra zároveň poskytne zhotoviteľovi hromadné údaje z katastra nehnuteľností poskytnutím databázy (súbory DBF a FPT, okrem súborov záznamových viet) predmetu diela podľa potreby až do ukončenia diela.

Ostatné ustanovenia tejto zmluvy o dielo ostávajú nezmenené.


Tento dodatok je vyhotovený v piatich rovnopisoch a je nedeliteľnou súčasťou zmluvy o dielo číslo **20/2006-ROEP** zo dňa 27.12.2006 v znení dodatku č. 1. Tri rovnopisy dodatku obdrží objednávateľ, dva rovnopisy obdrží zhotoviteľ.


Zmluvné strany so zmenami uvedenými v tomto dodatku súhlasia v celom rozsahu a na znak súhlasu ho potvrdzujú svojimi podpismi.

V Prešove dňa 20.2.2008


V Dlhom n. C. dňa

27.2.2008


objednávateľ
JUDr. Mária Berdisová
prednostka



F-GEODET
Geodetická kancelária
Dlhé nad Cirochou č. 79
067 82 DLHÉ NAD CIROCHOU
IČO:37602641 IČO:37602641 IČO:37602641


zhotoviteľ