

DODATOK č. 3

k zmluve o dielo číslo **01/2006 - ROEP** zo dňa 27.12.2006 v znení dodatkov č. 1 a 2, predmetom ktorej je zhotovenie registra obnovenej evidencie pozemkov v katastrálnom území **Bardejovská Nová Ves**, okres Bardejov.

Zmluvné strany:

Objednávateľ: Katastrálny úrad v Prešove, Konštantínova 6, P. O. Box 97, 080 01 Prešov

a

Zhotoviteľ: **AGROCONS Banská Bystrica, s. r. o., Skuteckého 30, 974 01 Banská Bystrica**

sa v zmysle článku X. ods. 1 citovanej zmluvy o dielo dohodli na tomto dodatku:

Mení sa znenie Čl. I. ods. 1 a Čl. III. ods. 1 a 3 zmluvy o dielo takto:

Čl. I. ZMLUVNÉ STRANY

1. **Objednávateľ:** **Katastrálny úrad v Prešove**
Sídlo: Konštantínova 6, P. O. Box 97, 080 01 Prešov
Zastúpený: JUDr. Mária Berdisová, prednostka
Bankové spojenie: Štátna pokladnica Bratislava
Číslo účtu: 7000004337/8180
IČO: 37870173
DIČ: 2021622988
Číslo telefónu: 051/77 11 573, 77 11 643
Číslo faxu: 051/77 32 234
e-mail: kpozp@gku.sk
Osoby oprávnené konať vo veciach tejto zmluvy:

- zmluvné vzťahy: 1. Ing. Alena Tomková, vedúca technického odboru Katastrálneho úradu v Prešove, č. tel. 051/77 11 573 kl. 29.
2. Ing. Miroslav Semančík, technický odbor Katastrálneho úradu v Prešove, č. tel. 051/77 11 573 kl. 30.
- technické otázky: JUDr. Daniel Švirik, riaditeľ Správy katastra Bardejov, č. tel. 054/ 47 10 226

Čl. III. VYKONANIE DIELA

1. Zhotoviteľ splní záväzok vykonať dielo uvedené v Čl. II. tejto zmluvy v lehote do **30. apríla 2008** jeho odovzdaním objednávateľovi v sídle správy katastra.
3. Dielo sa spracuje v spracovateľských etapách a v stanovených lehotách takto:
- I. etapa: Spracovanie písomnej časti registra a vytvorenie formátu údajov na výmenu informácií (FUVI),

- zisťovanie údajov o vlastníkoch a vlastníckych vzťahoch podľa pozemkovej knihy, listov vlastníctva a z iných listín preukazujúcich vlastnícke práva k nehnuteľnostiam a ich zaznamenanie vo vzťahu k nehnuteľnostiam
v termíne do: **etapa ukončená.**

II. etapa: Spracovanie grafickej - mapovej časti registra, vytvorenie výmenného formátu grafických informácií (VGI), zapracovanie údajov BPEJ do registra, zosúladenie údajov písomnej a grafickej časti registra
v termíne do: **15.11.2007.**

III. etapa: Zostavenie návrhu registra

- zostavenie písomnej časti registra v predpísanej tabuľkovej forme,
 - vyhotovenie jedného exempláru grafickej časti registra,
 - vyhotovenie výpisov z registra pre doručenie účastníkom konania,
 - vykonanie kontrol a odstránenie chýb
- v termíne do: **31.1.2008.**

IV. etapa: Vyhotovenie registra a jeho schválenie

- uverejnenie návrhu registra na verejné nahliadnutie v obci,
 - zapracovanie podaných námietok proti výpisom, ktorým správa katastra vyhovela v návrhu registra,
 - tlač zostáv písomnej časti registra,
 - tlač grafických častí registra,
 - väzba, overenie a expedícia písomných a grafických častí registra správe katastra,
 - schválenie registra
- v termíne do: **30.4.2008.**

I., II. a III. etapa sa považujú za skončené dňom prevzatia správou katastra, o čom sa spíše protokol. IV. etapa sa považuje za skončenú a odovzdanú dňom schválenia registra správou katastra.

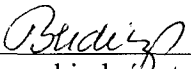
Ostatné ustanovenia tejto zmluvy o dielo ostávajú nezmenené.


Tento dodatok je vyhotovený v piatich rovnopisoch a je nedeliteľnou súčasťou zmluvy o dielo číslo **01/2006 - ROEP** zo dňa 27.12.2006 v znení dodatkov č. 1 a 2. Tri rovnopisy dodatku obdrží objednávateľ, dva rovnopisy dodatku obdrží zhotoviteľ.

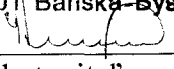
Zmluvné strany so zmenami uvedenými v tomto dodatku súhlasia v celom rozsahu a na znak súhlasu ho potvrdzujú svojimi podpismi.

V Prešove dňa 8.10.2007

V Banskej Bystrici dňa


objednávateľ
JUDr. Mária Berdisová
prednostka



AGROCONS Banská Bystrica
s.r.o.
Skuteckého 30
974 01 Banská Bystrica

zhotoviteľ