

DODATOK č. 9

k zmluve o dielo číslo **17/2006-ROEP** zo dňa 27.12.2006 v znení dodatkov č. 1 až 8, predmetom ktorej je zhotovenie registra obnovenej evidencie pozemkov v katastrálnom území **Bystré**, okres Vranov nad Topľou.

Zmluvné strany:

Objednávateľ: Katastrálny úrad v Prešove, Konštantínova 6, 080 01 Prešov

a

Zhotoviteľ: Ing. Jozef Fencák, F - Geodet, 067 82 Dlhé nad Cirochou č. 79

sa v zmysle článku X. ods. 1 citovanej zmluvy o dielo dohodli na tomto dodatku:

Mení sa znenie Čl. III. ods. 1 a 3 a Čl. V. ods. 1 zmluvy o dielo takto:

Čl. III.

VYKONANIE DIELA

1. Zhotoviteľ splní záväzok vykonať dielo uvedené v Čl. II. tejto zmluvy v lehote do **31. januára 2010** jeho odovzdaním objednávateľovi v sídle Správy katastra Vranov nad Topľou.
3. Dielo sa spracuje v spracovateľských etapách a v stanovených lehotách takto:
 - I. etapa: Spracovanie písomnej časti registra a vytvorenie formátu údajov na výmenu informácií (FUVI),
 - zisťovanie údajov o vlastníkoch a vlastníckych vzťahoch podľa pozemkovej knihy, listov vlastníctva a z iných listín preukazujúcich vlastnícke práva k nehnuteľnostiam a ich zaznamenanie vo vzťahu k nehnuteľnostiamv termíne do: **etapa ukončená.**
 - II. etapa: Spracovanie grafickej - mapovej časti registra, vytvorenie výmenného formátu grafických informácií (VGI), zapracovanie údajov BPEJ do registra, zosúladenie údajov písomnej a grafickej časti registra
v termíne do: **etapa ukončená.**
 - III. etapa: Zostavenie návrhu registra
 - zostavenie písomnej časti registra v predpísanej tabuľkovej forme,
 - vyhotovenie jedného exempláru grafickej časti registra,
 - vyhotovenie výpisov z registra pre doručenie účastníkom konania,
 - vykonanie kontrol a odstránenie chýbv termíne do: **etapa ukončená.**
 - IV. etapa: Vyhodenie registra a jeho schválenie
 - uverejnenie návrhu registra na verejné nahliadnutie v obci,
 - zapracovanie podaných námietok proti výpisom, ktorým správa katastra vyhovel v návrhu registra,
 - tlač zostáv písomnej časti registra,
 - tlač grafických častí registra,

- väzba, overenie a expedícia písomných a grafických častí registra správe katastra,
 - schválenie registra
- v termíne do: 31.1.2010**

I., II. a III. etapa sa považujú za skončené dňom prevzatia správou katastra, o čom sa spíše protokol. IV. etapa sa považuje za skončenú a odovzdanú dňom schválenia registra správou katastra.

Čl. V. PLATENIE DIELA


1. Zmluvné strany sa dohodli na úhrade ceny za dielo takto:
 - a) po skončení I. etapy spracovania registra čiastku **2 481,25 €** (74 750,- Sk),
 - b) po skončení II. etapy spracovania registra čiastku **2 481,25 €** (74 750,- Sk),
 - c) po skončení III. etapy spracovania registra čiastku **2 481,25 €** (74 750,- Sk),
 - d) po skončení IV. etapy spracovania zostatok nevyplatennej ceny za dielo stanovenej podľa Čl. IV. ods. 2 tejto zmluvy, t.j. **6 630,47 €** (199 750,- Sk).


Ostatné ustanovenia tejto zmluvy o dielo ostávajú nezmenené.

Tento dodatok je vyhotovený v piatich rovnopisoch a je nedeliteľnou súčasťou zmluvy o dielo číslo **17/2006-ROEP** zo dňa 27.12.2006 v znení dodatkov č. 1 až 8. Tri rovnopisy dodatku obdrží objednávatel', dva rovnopisy obdrží zhotoviteľ.

Zmluvné strany so zmenami uvedenými v tomto dodatku súhlasia v celom rozsahu a na znak súhlasu ho potvrdzujú svojimi podpismi.

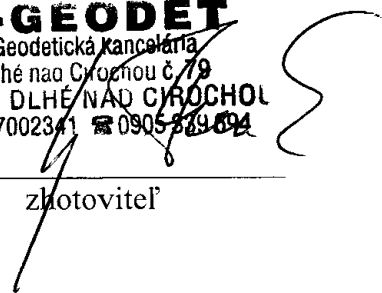
V Prešove dňa 31.12.2009


objednávatel'
JUDr. Adrián Pošta
prednosta



V Dlhom n. C. dňa 31.12.2009

F-GEODET
Geodetická kancelária
Dlhé nado Cirochou č. 79
067 82 DLHÉ NADO CIROCHOU
IČO:37002341 ☎ 0905 529 024


zhotoviteľ