

DODATOK č. 2

k zmluve o dielo číslo **16/2006-ROEP** zo dňa 30.1.2007 v znení dodatku č. 1, predmetom ktorej je zhotovenie registra obnovenej evidencie pozemkov v katastrálnom území **Krušinec**, okres Stropkov.

Zmluvné strany:

Objednávateľ: Katastrálny úrad v Prešove, Konštantínova 6, P. O. Box 97, 080 01 Prešov
Zhotoviteľ: Marián Urban, geodetické práce, 094 01 Sečovská Polianka 101

sa v zmysle článku X. ods. 1 citovanej zmluvy o dielo dohodli na tomto dodatku:

Mení sa znenie Čl. I. ods. 1, Čl. III. ods. 1 a 3, Čl. V. ods. 1 a Čl. XII. ods. 3 zmluvy o dielo takto:

Čl. I. ZMLUVNÉ STRANY

1. Objednávateľ: Katastrálny úrad v Prešove
Sídlo: Konštantínova 6, 080 01 Prešov, P. O. Box 97
Zastúpený: JUDr. Mária Berdisová, prednostka
Bankové spojenie: Štátna pokladnica Bratislava
Číslo účtu: 7000004337/8180
IČO: 37870173
DIČ: 2021622988
Číslo telefónu: 051/2818500
Číslo faxu: 051/77 32 234
e-mail: kupoto@skgeodesy.sk

Osoby oprávnené konať vo veciach tejto zmluvy:

- zmluvné vzťahy: 1. Ing. Alena Tomková, vedúca technického odboru Katastrálneho úradu v Prešove, č. tel. 051/2818510.
2. Ing. Miroslav Semančík, technický odbor Katastrálneho úradu v Prešove, č. tel. 051/2818515.
- technické otázky: JUDr. Ondrej Brendza, riaditeľ Správy katastra Stropkov.

Čl. III. VYKONANIE DIELA

1. Zhotoviteľ splní záväzok vykonať dielo uvedené v Čl. II. tejto zmluvy v lehote do **31. októbra 2008** jeho odovzdaním objednávateľovi v sídle Správy katastra Stropkov.
3. Dielo sa spracuje v spracovateľských etapách a v stanovených lehotách takto:
 1. etapa: Spracovanie písomnej časti registra a vytvorenie formátu údajov na výmenu informácií (FUVI),
 - zisťovanie údajov o vlastníkoch a vlastníckych vzťahoch podľa pozemkovej knihy, listov vlastníctva a z iných listín preukazujúcich vlastnícke práva k nehnuteľnostiam a ich zaznamenanie vo vzťahu k nehnuteľnostiam
v termíne do: **etapa ukončená.**

II. etapa: Spracovanie grafickej - mapovej časti registra, vytvorenie výmenného formátu grafických informácií (VGI), zapracovanie údajov BPEJ do registra, zosúladienie údajov písomnej a grafickej časti registra
v termíne do: **etapa ukončená.**

III. etapa: Zostavenie návrhu registra
- zostavenie písomnej časti registra v predpísanej tabuľkovej forme,
- vyhotovenie jedného exempláru grafickej časti registra,
- vyhotovenie výpisov z registra pre doručenie účastníkom konania,
- vykonanie kontrol a odstránenie chýb
v termíne do: **etapa ukončená.**

IV. etapa: Vyhotovenie registra a jeho schválenie
- uverejnenie návrhu registra na verejné nahliadnutie v obci,
- zapracovanie podaných námietok proti výpisom, ktorým správa katastra vyhovelá v návrhu registra,
- tlač zostáv písomnej časti registra,
- tlač grafických častí registra,
- väzba, overenie a expedícia písomných a grafických častí registra správe katastra,
- schválenie registra
v termíne do: **31.10.2008.**

I., II. a III. etapa sa považujú za skončené dňom prevzatia správou katastra, o čom sa spíše protokol. IV. etapa sa považuje za skončenú a odovzdanú dňom schválenia registra správou katastra.

Čl. V. PLATENIE DIELA

1. Zmluvné strany sa dohodli na úhrade ceny za dielo takto:
 - a) po skončení I. etapy spracovania registra čiastku 25 % z ceny za dielo uvedenej v Čl. IV. ods. 2 tejto zmluvy, t.j. **22 312,50 Sk (čiastka uhradená),**
 - b) po skončení II. etapy spracovania registra čiastku 25 % z ceny za dielo uvedenej v Čl. IV. ods. 2 tejto zmluvy, t.j. **22 312,50 Sk (čiastka uhradená),**
 - c) po skončení III. etapy spracovania registra čiastku 25 % z ceny za dielo uvedenej v Čl. IV. ods. 2 tejto zmluvy, t.j. **22 312,50 Sk (čiastka uhradená),**
 - d) po skončení IV. etapy spracovania zostatok nevyplatennej ceny za dielo stanovenej podľa Čl. IV. ods. 2 tejto zmluvy, t.j. **22 312,50 Sk.**

Čl. XII. INÉ DOHODNUTÉ PODMIENKY

3. Správa katastra poskytne podklady z katastrálneho operátu, potrebné na spracovanie registra, v termíne dohodnutom so zhotoviteľom. V prípade, že k dohode nedôjde, podklady budú poskytnuté do dvoch mesiacov od podpisu tejto zmluvy. Správa katastra zároveň poskytne zhotoviteľovi hromadné údaje z katastra nehnuteľností poskytnutím databázy (súbory DBF a FPT, okrem súborov záznamových viet) predmetu diela podľa potreby až do ukončenia diela.


Ostatné ustanovenia tejto zmluvy o dielo ostávajú nezmenené.

Tento dodatok je vyhotovený v piatich rovnopisoch a je nedeliteľnou súčasťou zmluvy o dielo číslo **16/2006-ROEP** zo dňa 30.1.2007 v znení dodatku č. 1. Tri rovnopisy dodatku obdrží objednávateľ, dva rovnopisy obdrží zhotoviteľ.


Zmluvné strany so zmenami uvedenými v tomto dodatku súhlasia v celom rozsahu a na znak súhlasu ho potvrdzujú svojimi podpismi.

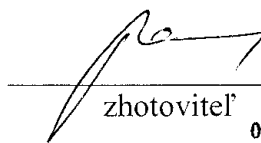
V Prešove dňa 23.7.2008

V Sečovskej Polianke dňa



objednávateľ
JUDr. Mária Berdisová
prednostka





zhotoviteľ

MARIÁN URBAN

geodetické práce

Hlavná 101

09414 SEČOVSKÁ POLIANKA

IČO : 10806881 IČ DPH/DIČ : SK 1020770641