

DODATOK č. 1

k zmluve o dielo číslo **12/2007-ROEP** zo dňa 30.1.2008, predmetom ktorej je zhotovenie registra obnovenej evidencie pozemkov v katastrálnom území **Chabžany**, okres Prešov.

Zmluvné strany:

Objednávateľ: Úrad geodézie, kartografie a katastra Slovenskej republiky, Chlumeckého 2, P. O. Box 57, 820 12 Bratislava 212

a

Zhotoviteľ: Geoplán Prešov, s. r. o., Konštantínova 3, 080 01 Prešov

sa v zmysle Čl. XI. ods. 11.4. citovanej zmluvy o dielo dohodli na tomto dodatku:

Mení sa znenie Čl. VI. ods. 6.2.1 zmluvy o dielo takto:

Článok VI.

PRÁVA A POVINNOSTI ZMLUVNÝCH STRÁN

6.1. Objednávateľ je povinný :

6.2.1 zabezpečiť zhotoviteľovi podklady, resp. ich dostupnosť na vykonanie diela prostredníctvom správneho orgánu do troch týždňov od písomnej žiadosti zhotoviteľa. Správny orgán zároveň poskytne zhotoviteľovi hromadné údaje z katastra nehnuteľností poskytnutím databázy (súbory DBF a FPT, okrem súborov záznamových viet) predmetu diela podľa potreby až do ukončenia diela.


Ostatné ustanovenia tejto zmluvy o dielo ostávajú nezmenené.

Tento dodatok je vyhotovený v piatich rovnopisoch a je nedeliteľnou súčasťou zmluvy o dielo číslo **12/2007-ROEP** zo dňa 30.1.2008. Tri rovnopisy dodatku obdrží objednávateľ, dva rovnopisy dodatku obdrží zhotoviteľ.


Zmluvné strany so zmenami uvedenými v tomto dodatku súhlasia v celom rozsahu a na znak súhlasu ho potvrdzujú svojimi podpismi.

V Prešove dňa 14.3.2008


V Prešove dňa




Za objednávateľa
JUDr. Mária Berdišová
prednostka



č.2

 **GEOPLAN** Prešov, s.r.o.
Konštantínova č. 3, 080 01 PREŠOV
IČO: 36485985, IČ DPH: SK0036485985
Registrácia na Okresnom súde v Prešove,
oddiel: Sro, vložka: 14165/P



Za zhotoviteľa
Ing. Ľudovít Bakoň
Ing. Anton Hrinďa
konatelia