

DODATOK č. 3

k zmluve o dielo číslo **02/2006 - ROEP** zo dňa 1.2.2007 v znení dodatkov č. 1 a 2, predmetom ktorej je zhotovenie registra obnovenej evidencie pozemkov v katastrálnom území **Krivé**, okres Bardejov.

Zmluvné strany:

Objednávateľ: Katastrálny úrad v Prešove, Konštantínova 6, P. O. Box 97, 080 01 Prešov
a

Zhotoviteľ: **AGROCONS Banská Bystrica, s. r. o., Skuteckého 30, 974 01 Banská Bystrica**

sa v zmysle článku X. ods. 1 citovanej zmluvy o dielo dohodli na tomto dodatku:

Mení sa znenie Čl. XII. ods. 3 zmluvy o dielo takto:

Čl. XII. INÉ DOHODNUTÉ PODMIENKY

3. Správa katastra poskytne podklady z katastrálneho operátu, potrebné na spracovanie registra, v termíne dohodnutom so zhotoviteľom. V prípade, že k dohode nedôjde, podklady budú poskytnuté do dvoch mesiacov od podpisu tejto zmluvy. Správa katastra zároveň poskytne zhotoviteľovi hromadné údaje z katastra nehnuteľností poskytnutím databázy (súbory DBF a FPT, okrem súborov záznamových viet) predmetu diela podľa potreby až do ukončenia diela.


Ostatné ustanovenia tejto zmluvy o dielo ostávajú nezmenené.

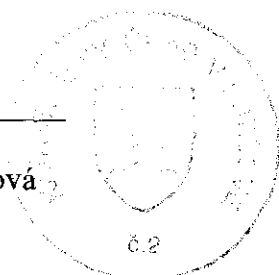
Tento dodatok je vyhotovený v piatich rovnopisoch a je nedeliteľnou súčasťou zmluvy o dielo číslo **02/2006 - ROEP** zo dňa 1.2.2007 v znení dodatkov č. 1 a 2. Tri rovnopisy dodatku obdrží objednávateľ, dva rovnopisy dodatku obdrží zhotoviteľ.


Zmluvné strany so zmenami uvedenými v tomto dodatku súhlasia v celom rozsahu a na znak súhlasu ho potvrdzujú svojimi podpismi.

V Prešove dňa 14.3.2008

V Banskej Bystrici dňa


objednávateľ
JUDr. Mária Berdisová
prednostka




zhotoviteľ

